



ΕΦΗΜΕΡΙΣ ΤΗΣ ΚΥΒΕΡΝΗΣΕΩΣ

ΤΗΣ ΕΛΛΗΝΙΚΗΣ ΔΗΜΟΚΡΑΤΙΑΣ

ΤΕΥΧΟΣ ΤΕΤΑΡΤΟ

Αρ. Φύλλου 489

23 Οκτωβρίου 2014

ΠΕΡΙΕΧΟΜΕΝΑ

ΑΠΟΦΑΣΕΙΣ

- Ίδρυση καταφυγίου άγριας ζωής στην νησίδα «Ψείρα» του Δήμου Σητείας του Νομού Λασιθίου..... 1
Κήρυξη ως αναδασωτέας έκτασης 19,120 στρ. στο δημόσιο δασικό σύμπλεγμα Μενοικίου Όρους, Τ.Κ. Γαζώρου Δήμου Νέας Ζίχνης Ν. Σερρών..... 2
Κήρυξη ως αναδασωτέας έκτασης 5,016 στρ. στο δημόσιο δασικό σύμπλεγμα Μενοικίου Όρους, Τ.Κ. Αγίου Χριστοφόρου Δήμου Νέας Ζίχνης Ν. Σερρών..... 3

ΑΠΟΦΑΣΕΙΣ

- Αριθμ. 4137 (1)
Ίδρυση καταφυγίου άγριας ζωής στην νησίδα «Ψείρα» του Δήμου Σητείας του Νομού Λασιθίου.

Ο ΓΕΝΙΚΟΣ ΓΡΑΜΜΑΤΕΑΣ ΑΠΟΚΕΝΤΡΩΜΕΝΗΣ ΔΙΟΙΚΗΣΗΣ ΚΡΗΤΗΣ

Έχοντας υπόψη:

1. Τις διατάξεις του Ν.Δ. 86/1969 «Περί Δασικού Κώδικα».
2. Τις διατάξεις του Ν.Δ. 996/1971 «Περί αντικαταστάσεως και συμπληρώσεως διατάξεων τινών του Νομοθετικού διατάγματος 86/1969 "Περί Δασικού Κώδικος" και κωδικοποίησεως ...».
3. Τις διατάξεις του Ν. 177/1975 «Περί αντικαταστάσεως και συμπληρώσεως διατάξεων τινών του Ν.Δ. 86/1969».
4. Το άρθρο 57, τροποποίηση και συμπλήρωση διατάξεων του Ν.Δ. 86/1969 «Δασικός Κώδιξ» (ΦΕΚ 7Α') (του Ν. 2637/1998 «Σύσταση Οργανισμού Πιστοποίησης κ.λπ.» (ΦΕΚ 200Α'/1996), με το οποίο τροποποιήθηκαν τα άρθρα 253 και 254 του Ν.Δ. 86/1969, όπως αυτά αντικαταστάθηκαν από τα άρθρα 3 και 4 του Ν. 177/1975 (ΦΕΚ 205Α').
5. Την αριθμ. 414985/29-11-1985 (ΦΕΚ 757/Β'/18-12-1985), κοινή απόφαση των Υφυπουργού Εθνικής Οικονομίας και Αναπληρωτή Υπουργού Γεωργίας «Μέτρα διαχείρισης της άγριας πτηνοπανίδας», όπως αυτή τροποποιήθηκε με τις 366599/16-12-1996 (ΦΕΚ 1188/Β'/31-12-1990) και 294283/23-12-1997 (ΦΕΚ 68/Β'/4-2-1998), κοινές αποφάσεις των Υφυπουργών Εθνικής Οικονομίας και Γεωργίας.

6. Την αριθμ. 89880/1506/31-3-2000, εγκύκλιο του Γενικού Δ/ντή Δασών και Φυσ. Περιβάλλοντος, περί «Καταφυγίων Άγριας Ζωής».

7. Τις διατάξεις του Ν. 2218/94 (ΦΕΚ 90Α'), «Ίδρυση Νομαρχιακής Αυτοδιοίκησης, τροποποίηση διατάξεων για την πρωτοβάθμια αυτοδιοίκηση κ.λπ.», όπως αυτές συμπληρώθηκαν με τις διατάξεις του Ν. 2240/1994 (ΦΕΚ 153Α'), «Συμπλήρωση διατάξεων για τη Νομαρχιακή Αυτοδιοίκηση κ.λπ.».

8. Τις διατάξεις του Ν. 2503/1997 (ΦΕΚ 107Α'), «Διοίκηση, οργάνωση, στελέχωση της Περιφέρειας κ.λπ.».

9. Τις διατάξεις των άρθρ. 3 και 280 του Ν. 3852/2010 «Νέα αρχιτεκτονική της Αυτοδιοίκησης και της Αποκεντρωμένης Διοίκησης - Πρόγραμμα Καλλικράτης» (ΦΕΚ 87/Α'/07-6-2010).

10. Το Π.Δ. 136/2010 «Οργανισμός της Αποκεντρωμένης Διοίκησης Κρήτης» (ΦΕΚ 229/Α'/27-12-2010).

11. Την αριθμ. 373/27-1-2011 απόφαση Γ.Γ. Αποκεντρωμένης Διοίκησης Κρήτης «Παροχή εξουσιοδότησης υπογραφής "Με εντολή Γενικού Γραμματέα" αποφάσεων, εγγράφων και άλλων πράξεων στους Γενικούς Δ/ντές, στους Προϊσταμένους Διευθύνσεων και Προϊσταμένους Τμημάτων και Γραφείων των Υπηρεσιών της Αποκεντρωμένης Διοίκησης Κρήτης» (ΦΕΚ 459/Β'/23-3-2011).

12. Τις διατάξεις του Ν. 3208/2003 «Προστασία των δασικών οικοσυστημάτων, κατάρτιση δασολογίου, ρύθμιση εμπράγματων δικαιωμάτων επί δασών και δασικών εν γένει εκτάσεων και άλλες διατάξεις» (ΦΕΚ 303/Α'/24.12.2003).

13. Την αριθμ. Η.Π. 37338/1807/Ε. 103 ΚΥΑ των Υπουργών Οικονομικών -Οικονομίας, Ανταγωνιστικότητας και Ναυτιλίας - Περιβάλλοντος, Ενέργειας και Κλιματικής Αλλαγής «Καθορισμός μέτρων και διαδικασιών για τη διατήρηση της άγριας ορνιθοπανίδας και των οικοτόπων/ενδιαιτημάτων της, σε συμμόρφωση με τις διατάξεις της Οδηγίας 79/409/ΕΟΚ "Περί διατήρησης των άγριων πτηνών" του Ευρωπαϊκού Συμβουλίου της 2ας Απριλίου 1979, όπως κωδικοποιήθηκε με την οδηγία 2009/147/ΕΚ» (ΦΕΚ 1495/06.09.2010).

14. Τις διατάξεις του Ν. 3937/2011 «Διατήρηση της βιοποικιλότητας και άλλες διατάξεις» (ΦΕΚ 60/Α'/31.03.2011) και συγκεκριμένα το άρθρο 5 παράγραφος 4.3 και το άρθρο 6 παράγραφος 2.

15. Την αριθμ. 28/1.9.2014 απόφαση του Δ.Σ. του Κυνηγετικού Συλλόγου Σητείας, με την οποία προτείνεται η ίδρυση καταφυγίου άγριας ζωής στη νησίδα Ψείρα.

16. Το αριθμ. 5596/18.9.2014 έγγραφο του Δήμου Σητείας, με το οποίο διατυπώνεται θετική εισήγηση για ίδρυση καταφυγίου άγριας ζωής στην παραπάνω νησίδα.

17. Την από 18.7.2014 έκθεση - εισήγηση του Δασολόγου Κουδουμά Εμμ., με την τελική πρόταση, για την ανάγκη ίδρυσης του καταφυγίου άγριας ζωής στη νησίδα «Ψείρα», περιφέρειας Δήμου Σητείας, του Νομού Λασιθίου, της Περιφέρειάς μας, για τους λόγους που αναλυτικά αναφέρονται σ' αυτήν.

18. Την σύμφωνη γνώμη του Δ/ντή Δασών Λασιθίου.

19. Το γεγονός ότι η ίδρυση του καταφυγίου κρίνεται απαραίτητη για τη διατροφή, διαχείριση, αναπαραγωγή και διάσωση των ειδών της άγριας πανίδας και χλωρίδας, αποφασίζουμε:

1. Ιδρύουμε μόνιμο καταφύγιο άγριας ζωής στην νησίδα «Ψείρα», περιφέρειας Δήμου Σητείας, Νομού Λασιθίου, της Περιφέρειάς μας, σε έκταση εμβαδού 1.521,00 στρεμμάτων, που είναι απαραίτητο για τη διατροφή, διαχείριση, αναπαραγωγή, διάσωση των ειδών της άγριας πανίδας και την διάσωση και ανάπτυξη της αυτοφυούς χλωρίδας.

2. Η έκταση του καταφυγίου άγριας ζωής, όπως αυτή απεικονίζεται στο θεωρημένο από τη Δ/νση Δασών Λασιθίου σχεδιάγραμμα, που επισυνάπτεται στην παρούσα, περιλαμβάνει ολόκληρη την έκταση της νησίδας, όπως αυτή οριοθετείται από την ακτογραμμή.

3. Εντός του καταφυγίου άγριας ζωής απαγορεύεται η θήρα κάθε θηράματος και κάθε είδους άγριας πανίδας, η σύλληψη κάθε είδους της άγριας πανίδας για μη ερευνητικούς σκοπούς, η καταστροφή κάθε είδους ζώνης με φυσική βλάβιση, η καταστροφή των ζωντανών φυτοφραχτών, η αμμοληψία, η αποστράγγιση και αποξήρανση ελωδών εκτάσεων, η ρύπανση των υδατικών πόρων και η ένταξη έκτασης καταφυγίου άγριας ζωής σε πολεοδομικό ή ρυμοτομικό σχεδιασμό. Η εκτέλεση έργων ή εργασιών και ιδίως, αλιευτικά έργα, έργα αναδάσμου, τουριστικές και βιομηχανικές εγκαταστάσεις, κατασκηνώσεις, λατομεία, μεταλλεία και δρόμοι εκτελούνται αφού έχει υποβληθεί μελέτη περιβαλλοντικών

επιπτώσεων τύπου Α' και έχει χορηγηθεί έγκριση περιβαλλοντικών όρων. Κατ' εξαίρεση επιτρέπεται η σύλληψη ειδών της άγριας πανίδας και η μεταφορά τους προς εμπλουτισμό άλλων καταλλήλων περιοχών μόνο από τη Δασική Υπηρεσία. Με απόφασή μας, που θα δημοσιευθεί στην Εφημερίδα της Κυβερνήσεως, μπορεί να απαγορευθεί ή να τεθούν όροι ή περιορισμοί στην άσκηση της αλιείας, γεωργίας, βοσκής, υλοτομίας, χρήσης φυτοπροστατευτικών προϊόντων και της συλλογής και κοπής αρωματικών, βαφικών, αρτυματικών, μελισσοκομικών και ανθοκομικών-διακοσμητικών φυτών για εμπορικούς λόγους.

4. Η τήρηση της παρούσης ανατίθεται στα όργανα της Δασικής Υπηρεσίας, της Ελληνικής Αστυνομίας, τους Δημοτικούς και κοινοτικούς υπαλλήλους (άρθρο 289 παρ. 1 ν.δ. 86/1969) και τις Κυνηγετικές Οργανώσεις, οι δε παραβάτες τιμωρούνται με τις ποινές που προβλέπονται από τις διατάξεις της Δασικής Νομοθεσίας (παρ. 9 και 18 του άρθρου 287 ν.δ. 86/1969 και της αριθμ. 414985/29.11.1985 (ΦΕΚ 757/Β'/18.12.1985) κοινής απόφασης των Υφυπουργού Εθνικής Οικονομίας και Αναπληρωτή Υπουργού Γεωργίας «Μέτρα διαχείρισης της άγριας πτηνοπανίδας», όπως αυτή τροποποιήθηκε και ισχύει σήμερα.

5. Από τις διατάξεις της παρούσας απόφασης δεν προκαλείται δαπάνη σε βάρος του κρατικού προϋπολογισμού.

6. Η ισχύς της παρούσας αρχεται από της δημοσίευσής της στην Εφημερίδα της Κυβερνήσεως.

Η απόφαση αυτή να δημοσιευθεί στην Εφημερίδα της Κυβερνήσεως.

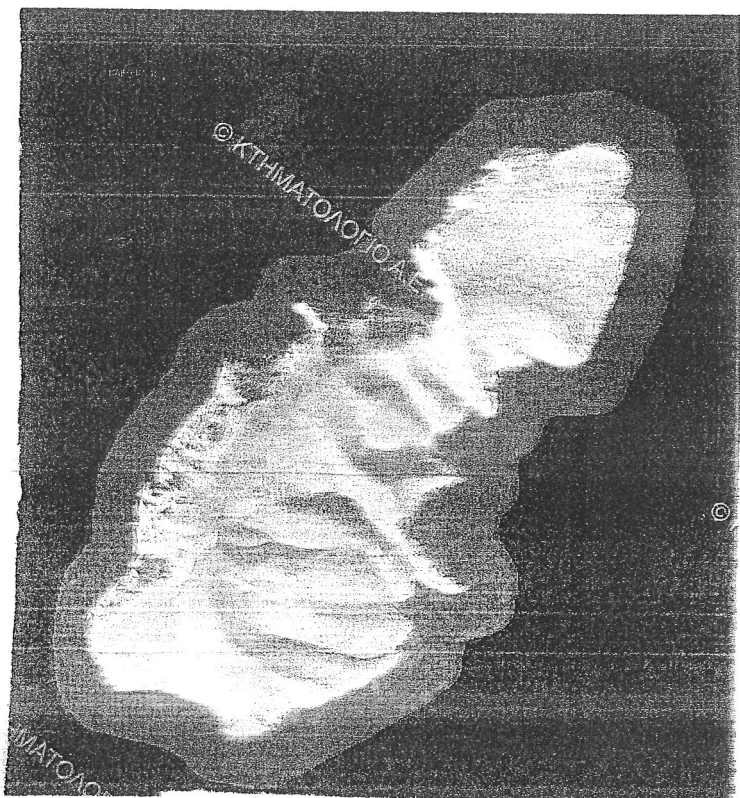
Άγιος Νικόλαος, 4 Οκτωβρίου 2014

Με εντολή Γενικού Γραμματέα
Αποκεντρωμένης Διοίκησης
Ο Γενικός Διευθυντής Δασών και
Αγροτικών Υποθέσεων
ΑΝΑΣΤΑΣΙΟΣ ΙΩΑΝΝΟΥ


Συνοδεύει την αριθμ. 4137/4.10.2014 Απόφαση κ.
Γενικού Γραμματέα Αποκεντρωμένης Διοίκησης Κρήτης

ΣΧΕΔΙΑΓΡΑΜΜΑ

ΚΑΤΑΦΥΓΙΟΥ ΑΓΡΙΑΣ ΖΩΗΣ ΣΤΗ ΝΗΣΙΔΑ "ΨΕΙΡΑ" ΔΗΜΟΥ ΣΗΤΕΙΑΣ ΝΟΜΟΥ
ΛΑΣΙΘΙΟΥ.



B



Αγιος Νικόλαος 4.10.2014

ΥΠΟΜΝΗΜΑ
Εμβαδόν: 1.521 στρέμματα

Θ Συντάκτης
[Signature]
Κουδόμας Εμμ.
Δασολόγος

ΘΕΩΡΗΘΗΚΕ

Ηράκλειο 4/10/2014

ΜΕΓΓΑΔ
Ο ΓΕΝΙΚΟΣ Δ/ΝΤΗΣ ΔΑΣΩΝ &
ΑΓΡΟΤΙΚΩΝ ΥΠΟΘΕΣΕΩΝ

ΙΩΑΝΝΟΥ ΑΝΑΣΤΑΣΙΟΣ
Δασολόγος

Αγιος Νικόλαος 4.10.2014
Ο Δ/ΝΤΗΣ ΔΑΣΩΝ ΛΑΣΙΘΙΟΥ
[Signature]
Συλλιγάρδος Εμμ.
Δασολόγος

ΕΘΝΙΚΟ ΤΥΠΟΓΡΑΦΕΙΟ
Για τεχνικούς λόγους στο σχεδιάγραμμα,
έγινε σμίκρυνση, κατά ποσοστό **81%**

Αριθμ. 17075

(2)

Κήρυξη ως αναδασωτέας έκτασης 19,120 στρ. στο δημόσιο δασικό σύμπλεγμα Μενοικίου Όρους, Τ.Κ. Γαζώρου Δήμου Νέας Ζίχνης Ν. Σερρών.

Ο ΓΕΝΙΚΟΣ ΓΡΑΜΜΑΤΕΑΣ
ΑΠΟΚΕΝΤΡΩΜΕΝΗΣ ΔΙΟΙΚΗΣΗΣ ΜΑΚΕΔΟΝΙΑΣ ΘΡΑΚΗΣ

Έχοντας υπόψη:

1. Τις διατάξεις του άρθρου 117 παρ. 3 του Συντάγματος της Ελλάδας.

2. Τις διατάξεις του Ν. 3200/1955 «περί Διοικητικής Αποκεντρώσεως (ΦΕΚ 97 Α/1955), όπως τροποποιήθηκαν με το Ν.Δ. 532/1970 (ΦΕΚ 103 Α'/1970).

3. Τις διατάξεις των άρθρων 38 παρ. 1, 41 παρ. 1 και 70 παρ. 3 του Ν. 998/1979 «περί προστασίας των δασών και δασικών εν γένει εκτάσεων της Χώρας» (ΦΕΚ 289 Α' 1979), όπως η παρ. 3 του άρθρου 70 προστέθηκε με την παρ. 2 του άρθρου 12 του Ν. 2040/1992 (ΦΕΚ 70 Α' 1992) και έχει αντικατασταθεί από την παρ. 15 του άρθρου 1 του Ν. 3208/2003 (ΦΕΚ 303 Α'/2003).

4. Τις 160417/1180/8-7-1980 και 182447/3049/24-9-1980 διαταγές του Υπουργείου Γεωργίας.

5. Τις διατάξεις του Ν. 3852/7-6-2010 «Νέα Αρχιτεκτονική της Αυτοδιοίκησης και της Αποκεντρωμένης Διοίκησης» (ΦΕΚ 87 Α'/2010).

6. Το Π.Δ. 142/2010 «Οργανισμός Αποκεντρωμένης Διοίκησης Μακεδονίας - Θράκης» (ΦΕΚ 235 Α'/2010).

7. Τις με αριθμούς 14696/20-8-2013 και 15348/29-8-2013 αναφορές του Δασαρχείου Σερρών, σχετικές με το αντικείμενο του θέματος, αποφασίζουμε:

Κηρύσσουμε ως αναδασωτέα, με φυσική αναδάσωση, έκταση 19,120 στρεμμάτων, με σκοπό την διατήρηση και αναδημιουργία της δασικής βλάστησης που καταστράφηκε από πυρκαγιά.

Η έκταση αποτελεί μέρος του δημόσιου δασικού συμπλέγματος Μενοικίου Όρους Τ.Κ. Γαζώρου του Δήμου

Νέας Ζίχνης Ν. Σερρών, καλυπτόταν από δάσος τραχείας Πεύκης και ποώδη βλάστηση και έχει όρια:

Ανατολικά: με αγροτική οδό και καλλιέργειες.

Δυτικά: με δημόσιο δάσος και καλλιέργειες.

Βόρεια: με δημόσιο δάσος και καλλιέργειες.

Νότια: με δημόσιο δάσος και καλλιέργειες.

Προσδιορίζεται από τα στοιχεία Α-Β-Γ- ...-Ψ-Ω-Α, όπως απεικονίζεται στο από Αύγουστο 2013, προσαρτημένο (ως αναπόσπαστο μέρος) στην παρούσα απόφασή μας, τοπογραφικό διάγραμμα κλίμακας 1:3.000 του Δασαρχείου Σερρών, τα σημεία δε των κορυφών της έκτασης εμφανίζονται με τις συντεταγμένες (κατά ΕΓΣΑ '87) ως εξής:

α/α	Χ	Ψ	α/α	Χ	Ψ
A	483189	4542903	N	483092	4542662
B	483145	4542890	Ξ	483069	4542697
Γ	483123	4542848	O	483062	4542721
Δ	483116	4542858	Π	483080	4542750
E	483109	4542874	P	483104	4542720
Z	483058	4542794	Σ	483126	4542753
H	483042	4542761	T	483119	4542807
Θ	483028	4542746	Y	483128	4542805
I	483002	4542719	Φ	483133	4542759
K	482995	4542712	X	483171	4542740
Λ	483009	4542688	Ψ	483169	4542792
M	483068	4542638	Ω	483168	4542831

Η απόφαση αυτή να δημοσιευθεί την Εφημερίδα της Κυβερνήσεως.

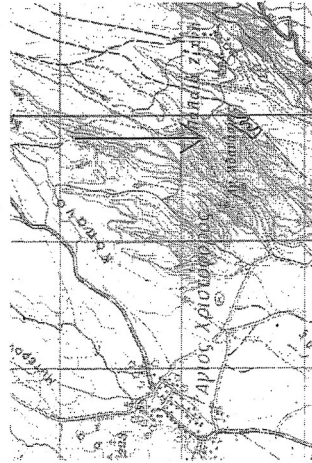
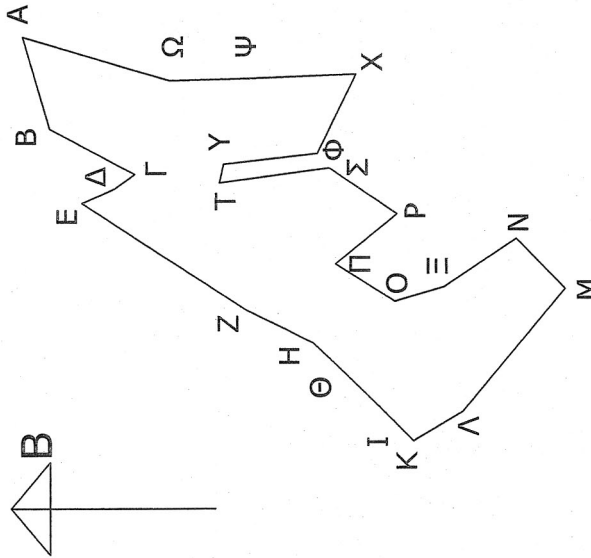
Θεσσαλονίκη, 11 Σεπτεμβρίου 2014

Ο Γενικός Γραμματέας
Αποκεντρωμένης Διοίκησης
ΑΘΑΝΑΣΙΟΣ ΚΑΡΟΥΝΤΖΟΣ

Τοπογραφικό διάγραμμα δημόσιας δασικής έκτασης του Μενοίκιου Όρους, όπως απεικονίζεται με τα στοιχεία Α, Β, Γ, ..., Ψ, Ω, Α με εμβαδόν 19,12 στρέμματα. Σύστημα συντεταγμένων ΕΓΣΑ 87 ΚΛΙΜΑΚΑ 1:3.000

ΕΘΝΙΚΟ ΤΥΠΟΓΡΑΦΕΙΟ
 Για τεχνικούς λόγους στο σχεδιάγραμμα, έγινε σμίκρυνση, κατά ποσοστό **82%**

ΣΗΜΕΙΟ	X	Ψ	ΑΠΟΤΑΣΗ
A	483189	4542903	45,88
B	483145	4542890	47,41
Γ	483123	4542848	12,21
Δ	483116	4542858	17,46
E	483109	4542874	94,87
Z	483058	4542794	36,67
H	483042	4542761	20,52
Θ	483028	4542746	37,48
I	483002	4542719	9,9
K	482995	4542712	27,78
Λ	483009	4542688	77,34
M	483068	4542638	33,94
N	483092	4542662	41,88
Ξ	483069	4542697	25
O	483062	4542721	34,13
Π	483080	4542750	38,42
P	483104	4542720	39,66
Σ	483126	4542753	54,45
T	483119	4542807	9,22
Υ	483128	4542805	46,27
Φ	483133	4542759	42,49
X	483171	4542740	52,04
Ψ	483169	4542792	39,02
Ω	483168	4542831	



Συνοδεύει την
 Θεσ/νική Π.δ.φ.δ.-2014

Ο Γενικός Γραμματέας
 Αποκεντρωμένης Διοίκησης
 Μακεδονίας - Θράκης

Αθανάσιος Καρούντζος

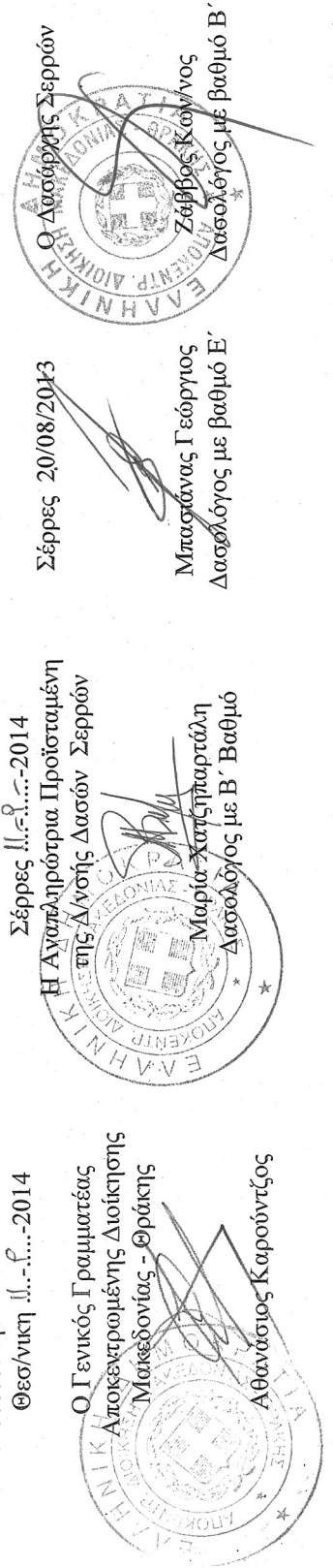
Σέρρες Π.δ.φ.δ.-2014

Η Αγαπηφόρα Προϊσταμένη
 της Δ/νσης Δασών Σερρών

Μαρία Χατζηπαρτάλη
 Δασολόγος με Β' Βαθμό

Σέρρες 20/08/2013

Μπασιάνας Γεώργιος
 Δασολόγος με βαθμό Ε'



Αριθμ. 17029

(3)

Κήρυξη ως αναδασωτέας έκτασης 5,016 στρ. στο δημο-
σιο δασικό σύμπλεγμα Μενοικίου Όρους, Τ.Κ. Αγίου
Χριστοφόρου Δήμου Νέας Ζίχνης Ν. Σερρών.

Ο ΓΕΝΙΚΟΣ ΓΡΑΜΜΑΤΕΑΣ ΑΠΟΚΕΝΤΡΩΜΕΝΗΣ
ΔΙΟΙΚΗΣΗΣ ΜΑΚΕΔΟΝΙΑΣ ΘΡΑΚΗΣ

Έχοντας υπόψη:

1. Τις διατάξεις του άρθρου 117 παρ. 3 του Συντάγμα-
τος της Ελλάδας.

2. Τις διατάξεις του Ν. 3200/1955 «περί Διοικητικής
Αποκεντρώσεως» (ΦΕΚ 97 Α'/1955), όπως τροποποιήθη-
καν με το Ν.Δ. 532/1970 (ΦΕΚ 103 Α'/1970).

3. Τις διατάξεις των άρθρων 38 παρ. 1, 41 παρ. 1 και 70
παρ. 3 του Ν. 998/1979 «περί προστασίας των δασών και
δασικών εν γένει εκτάσεων της Χώρας» (ΦΕΚ 289 Α'/1979),
όπως η παρ. 3 του άρθρου 70 προστέθηκε με την παρ.
2 του άρθρου 12 του Ν. 2040/1992 (ΦΕΚ 70 Α'/1992) και
έχει αντικατασταθεί από την παρ. 15 του άρθρου 1 του
Ν. 3208/2003 (ΦΕΚ 303 Α'/2003).

4. Τις 160417/1180/8-7-1980 και 182447/3049/24-9-1980
διαταγές του Υπουργείου Γεωργίας.

5. Τις διατάξεις του Ν. 3852/7-6-2010 «Νέα Αρχιτε-
κτονική της Αυτοδιοίκησης και της Αποκεντρωμένης
Διοίκησης» (ΦΕΚ 87 Α'/2010).

6. Το Π.Δ. 142/2010 «Οργανισμός Αποκεντρωμένης Δι-
οίκησης Μακεδονίας - Θράκης» (ΦΕΚ 235 Α'/2010).

7. Την με αριθμό 16847/8-9-2014 αναφορά του Δασαρ-
χείου Σερρών, σχετικές με το αντικείμενο του θέματος,
αποφασίζουμε:

Κηρύσσουμε ως αναδασωτέα, με φυσική αναδάσωση,
έκταση 5,016 στρεμμάτων, με σκοπό την διατήρηση και
αναδημιουργία της δασικής βλάστησης που καταστρά-
φηκε από πυρκαγιά.

Η έκταση αποτελεί μέρος της συστάδας 2α του δη-
μόσιου δασικού συμπλέγματος Μενοικίου Όρους Τ.Κ.

Αγίου Χριστοφόρου του Δήμου Νέας Ζίχνης Ν. Σερρών,
καλυπτόταν από δάσος τραχείας Πεύκης και πώδη
βλάστηση και έχει όρια:

Ανατολικά: με δάσος

Δυτικά: με δάσος

Βόρεια: με δάσος

Νότια: με δάσος

Προσδιορίζεται από τα στοιχεία Α-Β-Γ-Δ-Ε-Ζ-Η-Θ-
Ι-Κ-Α, όπως απεικονίζεται στο από Σεπτέμβριο 2014,
προσαρτημένο (ως αναπόσπαστο μέρος) στην παρούσα
απόφασή μας, τοπογραφικό διάγραμμα κλίμακας 1:2.000
του Δασαρχείου Σερρών, τα σημεία δε των κορυφών
της έκτασης εμφανίζονται με τις συντεταγμένες (κατά
ΕΓΣΑ '87) ως εξής:

α/α	Χ	Ψ
A	482388	4543220
B	482308	4543129
Γ	482293	4543093
Δ	482301	4543087
E	482345	4543138
Z	482364	4543126
H	482399	4543139
Θ	482408	4543160
I	482379	4543192
K	482408	4543215



Η απόφαση αυτή να δημοσιευθεί στην Εφημερίδα της
Κυβερνήσεως.

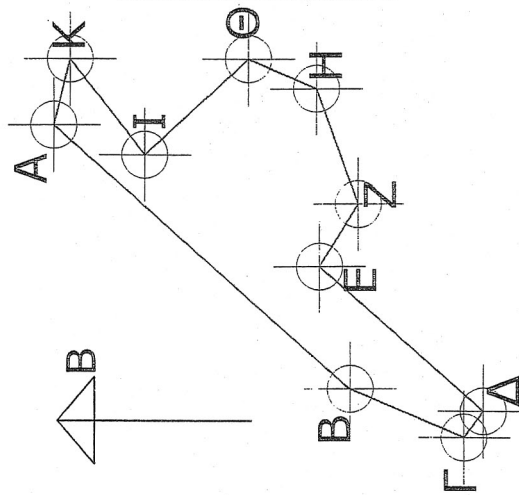
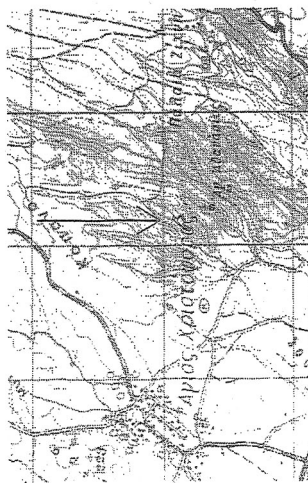
Θεσσαλονίκη, 11 Σεπτεμβρίου 2014

Ο Γενικός Γραμματέας
Αποκεντρωμένης Διοίκησης
ΑΘΑΝΑΣΙΟΣ ΚΑΡΟΥΝΤΖΟΣ

Τοπογραφικό διάγραμμα Δημοσίου Δάσους Μενοικίου Όρους, όπως απεικονίζεται με τα στοιχεία Α, Β, Γ, Δ, Ε, Ζ, Η, Θ, Ι, Κ, Α με εμβαδόν 5,016 στρέμματα. Σύστημα συντεταγμένων ΕΓΣΑ 87 ΚΛΙΜΑΚΑ 1:2.000

Κλίμακα 1: 50.000

-  Όρια Καείσας έκτασης
-  Οδικό δίκτυο



Α/Α	X	Y
Α	482388	4543220
Β	482308	4543129
Γ	482293	4543093
Δ	482301	4543087
Ε	482345	4543138
Ζ	482364	4543126
Η	482399	4543139
Θ	482408	4543160
Ι	482379	4543192
Κ	482408	4543215

ΕΘΝΙΚΟ ΤΥΠΟΓΡΑΦΕΙΟ
Για τεχνικούς λόγους στο σχεδιάγραμμα, έγινε σμίκρυνση, κατά ποσοστό **86%**

Συνοδεύει την
Θεσ/νική Π.ρ.-2014

Ο Γενικός Γραμματέας
Αποκεντρωμένης Διοίκησης
Μακεδονίας - Θράκης
Αθανάσιος Καρούτζος

Σέρρες ...-...-2014
Η Αναπληρώτρια Προϊσταμένη
της Δ/νσης Δασών Σερρών

Μαρία Χατζηπαρτάλη
Δασολόγος με Β' Βαθμό

Σέρρες 08/09/2014

Ο Δασάρχης Σερρών
Μπασιανός Γεώργιος
Δασολόγος με βαθμό Ε'

Ζάββος Κων/νος
Δασολόγος με βαθμό Β'

ΕΘΝΙΚΟ ΤΥΠΟΓΡΑΦΕΙΟ**ΕΦΗΜΕΡΙΣ ΤΗΣ ΚΥΒΕΡΝΗΣΕΩΣ****ΤΙΜΗ ΠΩΛΗΣΗΣ ΦΥΛΛΩΝ ΤΗΣ ΕΦΗΜΕΡΙΔΑΣ ΤΗΣ ΚΥΒΕΡΝΗΣΕΩΣ****Σε έντυπη μορφή:**

- Για τα Φ.Ε.Κ. από 1 έως 16 σελίδες σε 1 € προσαυξανόμενη κατά 0,20 € για κάθε επιπλέον οκτασέλιδο ή μέρος αυτού.
- Για τα φωτοαντίγραφα Φ.Ε.Κ. σε 0,15 € ανά σελίδα.

Σε μορφή DVD/CD:

Τεύχος	Ετήσια έκδοση	Τριμηνιαία έκδοση	Μηνιαία έκδοση	Τεύχος	Ετήσια έκδοση	Τριμηνιαία έκδοση	Μηνιαία έκδοση
Α΄	150 €	40 €	15 €	Α.Α.Π.	110 €	30 €	-
Β΄	300 €	80 €	30 €	Ε.Β.Ι.	100 €	-	-
Γ΄	50 €	-	-	Α.Ε.Δ.	5 €	-	-
Υ.Ο.Δ.Δ.	50 €	-	-	Δ.Δ.Σ.	200 €	-	20 €
Δ΄	110 €	30 €	-	Α.Ε.-Ε.Π.Ε.	-	-	100 €

- Η τιμή πώλησης μεμονωμένων Φ.Ε.Κ. σε μορφή cd-rom από εκείνα που διατίθενται σε ψηφιακή μορφή και μέχρι 100 σελίδες, σε 5 € προσαυξανόμενη κατά 1 € ανά 50 σελίδες.

ΕΤΗΣΙΕΣ ΣΥΝΔΡΟΜΕΣ Φ.Ε.Κ.

Τεύχος	Έντυπη μορφή	Τεύχος	Έντυπη μορφή	Τεύχος	Έντυπη μορφή
Α΄	225 €	Δ΄	160 €	Α.Ε.-Ε.Π.Ε.	2.250 €
Β΄	320 €	Α.Α.Π.	160 €	Δ.Δ.Σ.	225 €
Γ΄	65 €	Ε.Β.Ι.	65 €	Α.Σ.Ε.Π.	70 €
Υ.Ο.Δ.Δ.	65 €	Α.Ε.Δ.	10 €	Ο.Π.Κ.	-

- Το τεύχος Α.Σ.Ε.Π. (έντυπη μορφή) θα αποστέλλεται σε συνδρομητές ταχυδρομικά, με την επιβάρυνση των 70 €, ποσό το οποίο αφορά τα ταχυδρομικά έξοδα.

- Η καταβολή γίνεται σε όλες τις Δημόσιες Οικονομικές Υπηρεσίες (Δ.Ο.Υ.). Το πρωτότυπο διπλότυπο (έγγραφο αριθμ. πρωτ. 9067/28.2.2005 2η Υπηρεσία Επιτρόπου Ελεγκτικού Συνεδρίου) με φροντίδα των ενδιαφερομένων, πρέπει να αποστέλλεται ή να κατατίθεται στο Εθνικό Τυπογραφείο (Καποδιστρίου 34, Τ.Κ. 104 32 Αθήνα).
- Σημειώνεται ότι φωτοαντίγραφα διπλοτύπων, ταχυδρομικές Επιταγές για την εξόφληση της συνδρομής, δεν γίνονται δεκτά και θα επιστρέφονται.
- Οι οργανισμοί τοπικής αυτοδιοίκησης, τα νομικά πρόσωπα δημοσίου δικαίου, τα μέλη της Ένωσης Ιδιοκτητών Ημερησίου Τύπου Αθηνών και Επαρχίας, οι τηλεοπτικοί και ραδιοφωνικοί σταθμοί, η Ε.Σ.Η.Ε.Α, τα τριτοβάθμια συνδικαλιστικά όργανα και οι τριτοβάθμιες επαγγελματικές ενώσεις δικαιούνται έκπτωσης πενήντα τοις εκατό (50%) επί της ετήσιας συνδρομής.
- Το ποσό υπέρ Τ.Α.Π.Ε.Τ. (5% επί του ποσού συνδρομής), καταβάλλεται ολόκληρο (Κ.Α.Ε. 3512) και υπολογίζεται πριν την έκπτωση.
- Στην Ταχυδρομική συνδρομή του τεύχους Α.Σ.Ε.Π. δεν γίνεται έκπτωση.

Πληροφορίες για δημοσιεύματα που καταχωρίζονται στα Φ.Ε.Κ. στο τηλ.: 210 5279000.

Φωτοαντίγραφα παλαιών Φ.Ε.Κ.: τηλ.: 210 8220885.

Τα φύλλα όλων των τευχών της Εφημερίδας της Κυβερνήσεως διατίθενται δωρεάν σε ηλεκτρονική μορφή από την ιστοσελίδα του Εθνικού Τυπογραφείου (www.et.gr)

Ηλεκτρονική Διεύθυνση: <http://www.et.gr> - e-mail: webmaster.et@et.gr

ΟΙ ΥΠΗΡΕΣΙΕΣ ΕΞΥΠΗΡΕΤΗΣΗΣ ΠΟΛΙΤΩΝ ΛΕΙΤΟΥΡΓΟΥΝ ΚΑΘΗΜΕΡΙΝΑ ΑΠΟ 08:00 ΜΕΧΡΙ 13:30



* 0 4 0 0 4 8 9 2 3 1 0 1 4 0 0 0 8 *

ΑΠΟ ΤΟ ΕΘΝΙΚΟ ΤΥΠΟΓΡΑΦΕΙΟ

ΚΑΠΟΔΙΣΤΡΙΟΥ 34 * ΑΘΗΝΑ 104 32 * ΤΗΛ. 210 52 79 000 * FAX 210 52 21 004