



ΕΦΗΜΕΡΙΣ ΤΗΣ ΚΥΒΕΡΝΗΣΕΩΣ

ΤΗΣ ΕΛΛΗΝΙΚΗΣ ΔΗΜΟΚΡΑΤΙΑΣ

ΤΕΥΧΟΣ ΔΕΥΤΕΡΟ

Αρ. Φύλλου 2122

1 Οκτωβρίου 2015

ΠΕΡΙΕΧΟΜΕΝΑ

ΑΠΟΦΑΣΕΙΣ

Έγκριση κυκλοφοριακών ρυθμίσεων σύμφωνα με την υπ' αριθμ. 66/15 απόφαση του Δημοτικού Συμβουλίου του Δήμου Ελευσίνας.....	1
Δασική απαγορευτική διάταξη θήρας λόγω πυρκαγιάς.....	2

ΑΠΟΦΑΣΕΙΣ

Αριθμ. 67347/37143	(1)
Έγκριση κυκλοφοριακών ρυθμίσεων σύμφωνα με την υπ' αριθμ. 66/15 απόφαση του Δημοτικού Συμβουλίου του Δήμου Ελευσίνας.	

Η ΑΣΚΟΥΣΑ ΚΑΘΗΚΟΝΤΑ ΓΕΝΙΚΟΥ ΓΡΑΜΜΑΤΕΑ
ΑΠΟΚΕΝΤΡΩΜΕΝΗΣ ΔΙΟΙΚΗΣΗΣ ΑΤΤΙΚΗΣ

Έχοντας υπόψη:

1. Τις περί Διοικητικής Αποκέντρωσης διατάξεις όπως τροποποιήθηκαν και ισχύουν σήμερα.
2. Τις διατάξεις του Ν. 2503/1997 (ΦΕΚ 107/τ. Α' /30.05.1997) «Διοίκηση, οργάνωση, στελέχωση της Περιφέρειας, ρύθμιση θεμάτων για τη Τοπική Αυτοδιοίκηση και άλλες διατάξεις».
3. Το Ν. 3852/2010 (ΦΕΚ 87/τ.Α' /7.06.2010) «Νέα Αρχιτεκτονική της Αυτοδιοίκησης και της Αποκεντρωμένης Διοίκησης Πρόγραμμα Καλλικράτης».
4. Το άρθρο 52 του Ν. 2696/1999 (ΦΕΚ 57/τ.Α' /23.03.1999) που αφορά στην κύρωση του Κώδικα Οδικής Κυκλοφορίας, (ΚΟΚ), όπως τροποποιήθηκε με το άρθρο 48 παρ. 9 του Ν. 4313/2014.
5. Την πράξη 4 του Υπουργικού Συμβουλίου (Φ.Ε.Κ 24 Α/ 06-02-2015) σύμφωνα με το άρθρο 56 του Ν. 4257/2014 (Φ.Ε.Κ 93/τ.Α').
6. Το άρθρο 109 του Ν. 2696/1999 (ΦΕΚ 57/τ.Α' /23.03.1999) περί Δημοσίευσης Αποφάσεων που εκδίδονται κατ' εξουσιοδότηση του Κώδικα Οδικής Κυκλοφορίας, στην Εφημερίδα της Κυβερνήσεως.
7. Το Π.δ. 135/23.12.2010 (Φ.Ε.Κ. 228/Α' /27.12.2010) «Οργανισμός της Αποκεντρωμένης Διοίκησης Αττικής».
8. Την υπ' αριθμ. ΔΜΕΟ/Ο/3050 (ΦΕΚ 2302/Β' /16.09.2013) απόφαση Υπουργού Υποδομών, Μεταφορών και Δικτύων, με θέμα: «Έγκριση Τεχνικών Οδηγιών κυκλοφοριακών

παρεμβάσεων στο αστικό περιβάλλον για την εφαρμογή τους σε περιοχές σχολικών συγκροτημάτων και περιοχές με αυξημένη κίνηση στα πλαίσια βελτίωσης της οδικής ασφάλειας».

9. Το υπ' αριθμ. 15109/13.05.2013 έγγραφο της Διεύθυνσης Οργάνωσης και Λειτουργίας ΟΤΑ του Υπουργείου Εσωτερικών με θέμα «Εγκρίσεις αποφάσεων συλλογικών οργάνων των ΟΤΑ που αφορούν μέτρα ρύθμισης οδικής κυκλοφορίας από τους Γενικούς Γραμματείς Αποκεντρωμένων Διοικήσεων».

10. Τις υπ' αριθμ. 1115/2012, 49/2012 και 819/2013 αποφάσεις του Συμβουλίου της Επικρατείας.

11. Την υπ' αριθμ. πρωτ. οικ. 47870/39280/10.09.2013 (ΑΔΑ: ΒΛ9ΛΟΡ1Κ-ΔΞΩ) απόφαση του Γενικού Γραμματέα της Αποκεντρωμένης Διοίκησης Αττικής με θέμα: «Άσκηση αρμοδιότητας έγκρισης αποφάσεων των ΟΤΑ που αφορούν μέτρα ρύθμισης οδικής κυκλοφορίας και λήψης αποφάσεων αναφορικά με τα μέτρα του άρθρου 52Α του Ν. 2696/1999», όπως τροποποιήθηκε και ισχύει.

12. Το υπ' αριθμ. πρωτ. 48823/39998/18.09.2013 έγγραφο του Γενικού Γραμματέα Αποκεντρωμένης Διοίκησης Αττικής, με θέμα: «Διευκρινίσεις - Οδηγίες περί Εγκρίσεων Κυκλοφοριακών Ρυθμίσεων οδικών δικτύων στους ΟΤΑ και στους χερσαίους χώρους λιμένων».

13. Το έγγραφο της Διεύθυνσης Διοίκησης της Αποκεντρωμένης Διοίκησης Αττικής, με το οποίο μας διαβιβάστηκε η νομοτύπως ληφθείσα, όπως αναφέρει η παραπάνω αρμόδια Υπηρεσία, υπ' αριθμ. 66/2015 απόφαση του Δημοτικού Συμβουλίου του Δήμου Ελευσίνας, που αφορά σε κυκλοφοριακές ρυθμίσεις, με τα συνημμένα της.

14. Την Εισήγηση της Διεύθυνσης Τεχνικών Υπηρεσιών του Δήμου Ελευσίνας, βάσει της οποίας ελήφθη η υπ' αριθμ. 1/2015 απόφαση της ΕΠΟΙΩ, για τις υπόψη κυκλοφοριακές ρυθμίσεις.

15. Την υπ' αριθμ. 66/15 απόφαση του Δημοτικού Συμβουλίου του Δήμου Ελευσίνας, για τις υπόψη κυκλοφοριακές ρυθμίσεις.

16. Το γεγονός ότι από την παρούσα απόφαση των κυκλοφοριακών ρυθμίσεων, προκαλείται επιβάρυνση στον προϋπολογισμό του Δήμου:

- Όσον αφορά την διαμόρφωση κεντρικής νησίδας επί της οδού ΘΡΙΑΣΙΟΥ ΠΕΔΙΟΥ θα επιβαρυνθεί ο Κ.Α. 30.7323.0086 με προϋπολογισμό: 146.000,00€ για το οικ. έτος 2015 (συνεχιζόμενο και για το 2016).

● Για την μονοδρόμηση της οδού ΔΗΜΗΤΡΟΣ θα επιβαρυνθούν οι κωδικοί του ΔΗΜΟΥ ΕΛΕΥΣΙΝΑΣ για το οικονομικό έτος 2015 συνεχιζόμενα για το 2016:

ο Κ.Α 30.6699.004 (Προμήθεια πινακίδων Κ.Ο.Κ) με προϋπολογισμό :5.000€

ο Και ο Κ.Α 30.7333.0001 (Τοποθέτηση πινακίδων Κ.Ο.Κ) με προϋπολογισμό: 30.000.00€.

● Στην μετατροπή της οδού ΜΑΚΡΥΓΙΑΝΝΗ, σε οδό ήπιας κυκλοφορίας έχουν τηρηθεί οι προδιαγραφές, ΔΜΕΟ, όπως αναφέρονται στο επισυναπτόμενο έγγραφο (με αρ. πρωτ. 17031-10.8.2015) των μελετητών Βλαστού - Μπακογιάννη, θα επιβαρυνθούν οι κωδικοί του ΔΗΜΟΥ ΕΛΕΥΣΙΝΑΣ για το οικονομικό έτος 2015 συνεχιζόμενα για το 2016

ο Κ.Α 30.6699.004 (Προμήθεια πινακίδων Κ.Ο.Κ) με προϋπολογισμό: 5.000€

ο Και ο Κ.Α 30.7333.0001(Τοποθέτηση πινακίδων Κ.Ο.Κ) με προϋπολογισμό :30.000.00€

● Για την μονοδρόμηση της οδού ΣΠΑΡΤΗΣ θα επιβαρυνθούν οι κωδικοί του ΔΗΜΟΥ ΕΛΕΥΣΙΝΑΣ για το οικονομικό έτος 2015 συνεχιζόμενα για το 2016:

ο Κ.Α 30.6699.004 (Προμήθεια πινακίδων Κ.Ο.Κ) με προϋπολογισμό: 5.000€

ο Και ο Κ.Α 30.7333.0001(Τοποθέτηση πινακίδων Κ.Ο.Κ) με προϋπολογισμό: 30.000.00€ και επειδή:

Οι προτεινόμενες κυκλοφοριακές ρυθμίσεις αιτιολογούνται επαρκώς από την Τεχνική Υπηρεσία του Δήμου Ελευσίνας και συμβάλλουν στην εξυπηρέτηση των πολιτών και στη βελτίωση των κυκλοφοριακών συνθηκών της περιοχής, αποφασίζουμε:

Την έγκριση των κάτωθι κυκλοφοριακών ρυθμίσεων, στο Δήμο Ελευσίνας.

● Την κατασκευή κεντρικής νησίδας στην οδό Θριασίου Πεδίου.

● Την μονοδρόμηση της οδού Δήμητρος από την οδό Λ. Στάμου προς την οδό Θριασίου Πεδίου με κατεύθυνση προς Θριασίου Πεδίου.

● Την μονοδρόμηση της οδού Μακρυγιάννη από την οδό Η. Πολυτεχνείου έως την οδό Καραϊσκάκη με κα-

τεύθυνση προς την οδό Καραϊσκάκη και η μετατροπή της σε ήπιας κυκλοφορίας.

● Την μονοδρόμηση της οδού Σπάρτης από την οδό Δ. Ρήγου έως την οδό Γκλιάτη με κατεύθυνση προς την οδό Γκλιάτη.

Η εφαρμογή των ανωτέρω κυκλοφοριακών ρυθμίσεων θα γίνει σύμφωνα με τα σχέδια που έχουν υποβληθεί στην υπηρεσία μας από την Τεχνική Υπηρεσία του Δήμου Ελευσίνας.

Η εν λόγω έγκριση χορηγείται με τις εξής προϋποθέσεις:

1. Να λαμβάνεται μέριμνα έτσι ώστε με την εφαρμογή των προτεινόμενων κυκλοφοριακών ρυθμίσεων να μην επηρεάζονται οι υπηρεσίες των μέσων οδικής μαζικής μεταφοράς.

2. Οι προτεινόμενες κυκλοφοριακές ρυθμίσεις να υποστηρίζουν και τις ανάγκες των Ατόμων με Αναπηρία (ΑμεΑ).

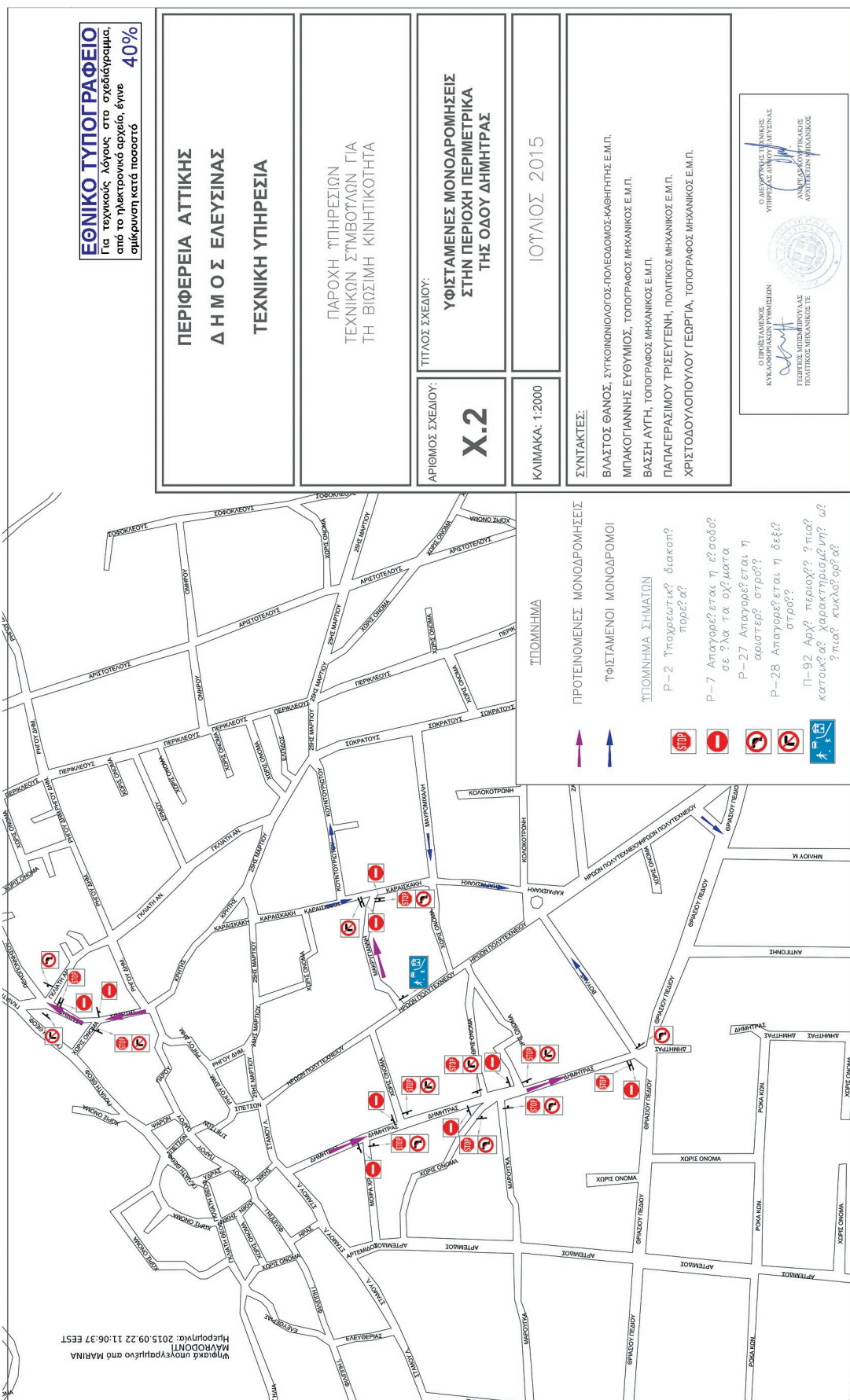
3. Τα μέτρα που λαμβάνονται με την παρούσα απόφαση να ισχύουν από την τοποθέτηση των οικείων πινακίδων σήμανσης, των σηματοδοτών ή των διαγραμμίσεων στο οδόστρωμα, εκτός αν κατά το χρόνο ισχύος των μέτρων αυτών η κυκλοφορία ρυθμίζεται από στελέχη της αρμόδιας Αστυνομικής Αρχής.

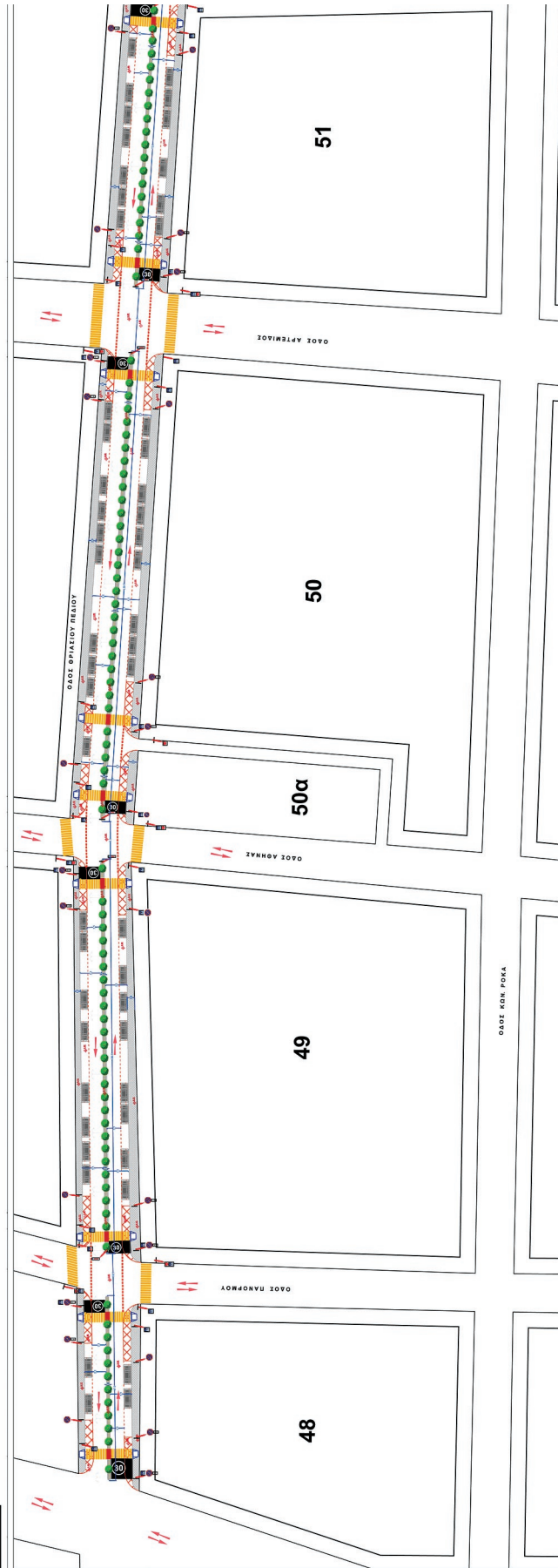
4. Αυτοδίκαιης ανάκλησής της, σε περίπτωση μη τήρησης των όρων και των προϋποθέσεων που έχουν τεθεί από τους αρμοδίους φορείς καθώς και με την απόφαση αυτή .

5. Μη νομιμοποίησης τυχόν παράνομων ενεργειών.

6. Παρακολούθησης της ακριβούς εκτέλεσης των όρων που έχουν τεθεί με αυτή, από τις Αρχές προς τις οποίες αποστέλλεται, στα πλαίσια των αρμοδιοτήτων τους.

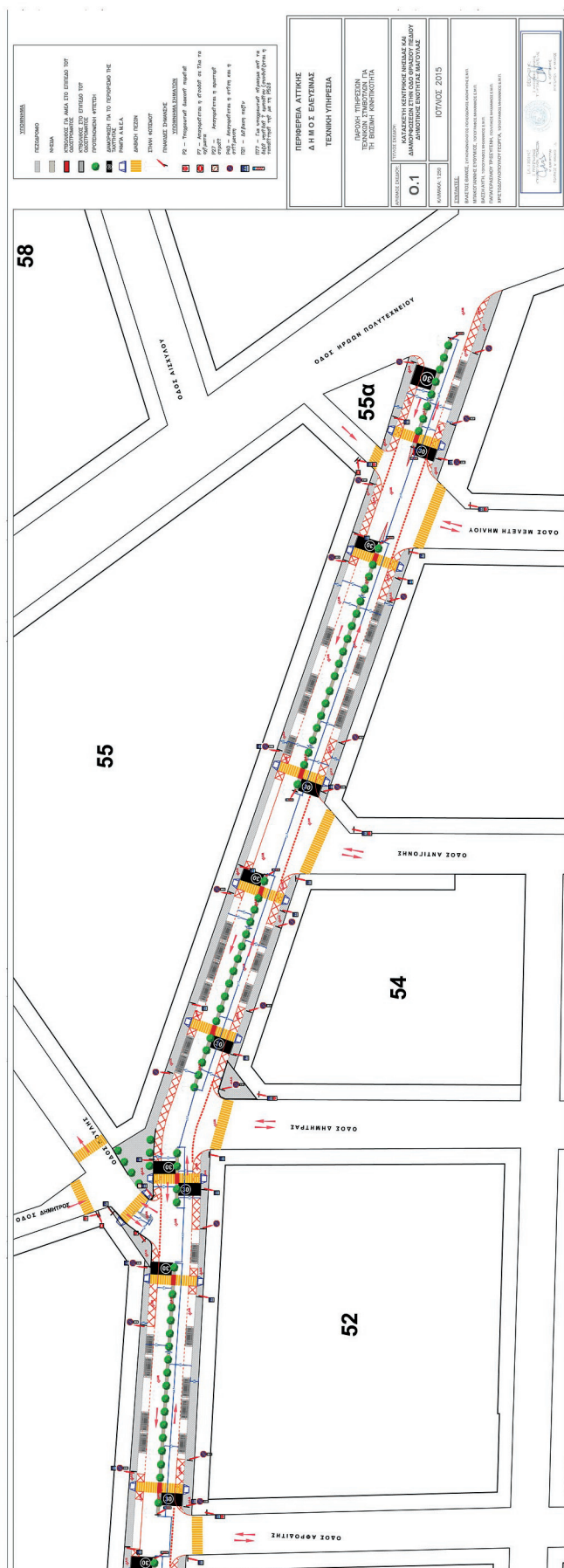
7. Να τηρούνται απαρέγκλιτα τα όσα αναγράφονται στην Τεχνική Έκθεση Κυκλοφοριακών Ρυθμίσεων της Διεύθυνσης Τεχνικών Υπηρεσιών του Δήμου Ελευσίνας, βάσει της οποίας ελήφθη η εν λόγω απόφαση του Δημοτικού Συμβουλίου του Δήμου.





Ψηφιακά υπογεγραμμένο από ΜΑΡΙΑ ΜΑΥΡΟΠΟΥΤΗ
Ημερομηνία: 2015.09.22 11:04:13 EEST

ΕΘΝΙΚΟ ΤΥΠΟΓΡΑΦΕΙΟ
Για τεχνικούς λόγους στο σχεδιάγραμμα,
από το ηλεκτρονικό αρχείο, έγινε
σμίκρυνση κατά ποσοστό **40%**



Η απόφαση αυτή με τα συνημμένα σχέδια, να δημοσιευθούν στην Εφημερίδα της Κυβερνήσεως.

Αθήνα, 15 Σεπτεμβρίου 2015

Η Ασκούμενη καθήκοντα Γενικού Γραμματέα Αποκεντρωμένης Διοίκησης
ΚΑΛΛΙΟΠΗ ΚΑΡΔΑΜΙΤΣΗ

Αριθμ. 76197/1610 Αριθ. ΔΑΔ: 02/2015 (2)
 Δασική απαγορευτική διάταξη Θήρας λόγω πυρκαγιάς.

Ο ΓΕΝΙΚΟΣ ΓΡΑΜΜΑΤΕΑΣ ΤΗΣ ΑΠΟΚΕΝΤΡΩΜΕΝΗΣ
 ΔΙΟΙΚΗΣΗΣ ΠΕΛΟΠΟΝΝΗΣΟΥ,
 ΔΥΤΙΚΗΣ ΕΛΛΑΔΑΣ ΚΑΙ ΙΟΝΙΟΥ

Έχοντας υπόψη:

1. Τις διατάξεις της παρ. 5 του αρθρ. 258 του Ν.δ. 86/1969 «περί δασικού κώδικα» όπως προστέθηκε με το αρθρ. 7 παρ. 3 του Ν. 177/1975 (ΦΕΚ 205/τ.Α') «περί αντικαταστάσεως και συμπληρώσεως διατάξεων του Ν.δ. 86/1969.

2. Την αριθ. 25234/1637/07-04-1976 (ΦΕΚ 640/τ.Β') απόφαση του Υπ. Γεωργίας «περί εγκρίσεως καταστατικού Κυνηγετικών Συλλόγων, Κυνηγετικών Ομοσπονδιών και Κυνηγετικής Συνομοσπονδίας Ελλάδος».

3. Την αριθ. 223015/4286/23-07-1977 (ΦΕΚ 714/τ.Β') απόφαση του Υπ. Γεωργίας «περί αναγνώρισεως κυνηγετικών συλλόγων ως συνεργαζομένων με το Υπ. Γεωργίας».

4. Τις διατάξεις των άρθρων 6 και 280 του Ν. 3852/2010 (ΦΕΚ 87 Α') «Νέα Αρχιτεκτονική της Αυτοδιοίκησης και της Αποκεντρωμένης Διοίκησης - Πρόγραμμα Καλλικράτης».

5. Την αριθ. 99778/3949/07-09-2000 Δ/γή του ΥΠΑΑΤ «περί μέτρων απαγόρευσης του κυνηγίου σε καμένες περιοχές».

6. Το Π.δ. 139/2010 (ΦΕΚ 232/τ.Α') «Οργανισμός της Αποκεντρωμένης Διοίκησης Πελοποννήσου, Δυτικής Ελλάδας και Ιονίου».

7. Την αριθ. ΓΓ15646/1521/01-03-2011 (ΦΕΚ 491/τ.Β') απόφαση του Γενικού Γραμματέα της Αποκεντρωμένης Διοίκησης Πελοποννήσου, Δυτικής Ελλάδας και Ιονίου «Μεταβίβαση δικαιώματος υπογραφής "Με εντολή Γενικού Γραμματέα" στον προϊστάμενο της Γενικής Διεύθυνσης και στους προϊσταμένους των Υπηρεσιών της Γενικής Διεύθυνσης Δασών και Αγροτικών Υποθέσεων της Αποκεντρωμένης Διοίκησης Πελοποννήσου, Δυτικής Ελλάδας και Ιονίου».

8. Την αριθ. 127568/2533/07-08-2015 (ΦΕΚ 1670/τ.Β') απόφαση του Αν. Υφ. Παραγωγικής Ανασυγκρότησης Περιβάλλοντος και Ενέργειας «Ρυθμίσεις Θήρας για την κυνηγετική περίοδο 2015 -2016».

9. Την αριθ. 65776/1430/12-08-2015 (αριθ. ΔΑΔ: 01/2015) Δασική Ρυθμιστική Διάταξη Θήρας του Δασαρχείου Μολάων για την κυνηγετική περίοδο 2015 - 2016.

10. Το γεγονός ότι στις 17-07-2015 αποτεφρώθηκαν από πυρκαγιά αγροτοδασικές εκτάσεις συνολικού εμβαδού 52.665 στρ. στις περιοχές των Τ.Κ. Φαρακλού κ.λ.π. Δ.Ε. Βοιών, Δήμου Μονεμβασίας Π.Ε. Λακωνίας.

11. Το αριθ. 106/31-08-2015 έγγραφο του Κυνηγετικού Συλλόγου Μολάων με το οποίο κοινοποιείται η αριθ. 31/2015/30-08-2015 ομόφωνη απόφαση του Δ.Σ. του ιδίου συλλόγου και προτείνεται η απαγόρευση Θήρας στην ευρύτερη περιοχή της Δ.Ε. Βοιών Δήμου Μον/σίας, που επλήγη από την πυρκαγιά στις 17-07-2015, για τα επόμενα τρία (3) έτη, καθώς και τη σύμφωνη γνώμη του Δασάρχη Μολάων.

12. Την ανάγκη μέτρων προστασίας και αποκατάστασης της άγριας πανίδας, λόγω των ιδιαίτερα δυσμενών συνθηκών που επικρατούν στις πληγείσες από τις πυρκαγιές περιοχές.

13. Τη ανάγκη διατήρησης των πληθυσμών όλων των ειδών της άγριας πανίδας σε ικανοποιητικά επίπεδα,

ώστε να ανταποκρίνονται στις οικολογικές, επιστημονικές και μορφωτικές απαιτήσεις, λαμβανομένων υπόψη των οικονομικών και ψυχαγωγικών αναγκών, αποφασίζουμε:

Απαγορεύουμε την άσκηση Θήρας όλων των θηρεύσιμων ειδών για τρία (3) έτη, ήτοι από από τη δημοσίευση της παρούσας στην Εφημερίδα της Κυβερνήσεως μέχρι 15-09-2018, εντός της ζώνης εμβαδού επιφανείας 52.620 στρεμμάτων, που περιγράφεται και οριοθετείται ως κατωτέρω και σύμφωνα με το επισυναπτόμενο φύλλο χάρτη εκδόσεως ΓΥΣ, κλίμακας 1:50.000, το οποίο συνοδεύει την παρούσα απόφαση, στις περιοχές των Τ.Κ. Κάμπου, Μεσοχωρίου, Φαρακλού, Λαχίου, Αγίου Νικολάου και της Δ.Κ. Νεάπολης, Δ.Ε. Βοιών του Δήμου Μονεμβασίας Π.Ε. Λακωνίας.

Σημείο έναρξης (Σ1) της θέσης απαγόρευσης αποτελεί η διασταύρωση της επαρχιακής οδού Νεάπολης - Μολάων με τη δημοτική οδό προς Άγιο Μηνά (οικία Λεβάκου Ηλία του Ευαγγέλου) στην Τ.Κ. Κάμπου Βοιών. Ακολουθεί την επαρχιακή οδό νότια προς Νεάπολη, μέχρι τη διασταύρωση αυτής με τον τσιμεντόδρομο (Νεάπολη) που οδηγεί στο λιμανάκι Αυλοσπήλου Σ2. Συνεχίζει νοτιοδυτικά επί του τσιμεντόδρομου, ανατολικά του λιμένα Αυλόσπηλου (σε ευθεία γραμμή) και σε απόσταση από την διασταύρωση περί τα 200 μ. συναντά τη θάλασσα Σ3. Ακολουθεί ανατολικά την ακτογραμμή μέχρι το μικρό κολπίσκο νοτιοανατολικά της εκκλησίας Αγίας Μαρίας στην Τ.Κ. Αγίου Νικολάου Βοιών και σε απόσταση από αυτή περί τα 135 μ. περίπου Σ4. Συνέχεια κατευθύνεται βόρεια - βορειοδυτικά, συναντά την εκκλησία της Αγίας Μαρίας και με την ίδια κατεύθυνση στα 210 μ. περίπου από την εκκλησία, ακολουθώντας το χωματόδρομο συναντά διασταύρωση Σ5. Με κατεύθυνση βορειοανατολική επί του δρόμου στα 550 μ. περίπου συναντά διασταύρωση και την αγροικία Λιβανού Πάρη Σ6.

Συνέχεια ακολουθώντας με κατεύθυνση βορειοδυτική το χωματόδρομο που οδηγεί προς θέση Χιόνη και Γερμανικό Έργο, στα 450μ. περίπου συναντά μικρή διασταύρωση Σ7. Από εκεί με κατεύθυνση βορειοδυτική σε απόσταση 1050 μ. συναντά το τριγωνομετρικό σημείο Κοντοβίγλι (υψ. 588,23μ.), συνέχεια βόρεια σε απόσταση 2.165μ. συναντά το τριγωνομετρικό σημείο Πλάκες (υψ. 783,33 μ.), συνεχίζει βορειοδυτικά και συναντά σε απόσταση 850 μ. το τριγωνομετρικό σημείο Κρίθινα (υψ. 771,53 μ.) και συνέχεια σε απόσταση 1.930μ. βορειοδυτικά αυτού συναντά την διασταύρωση της επαρχιακής οδού Νεάπολης - Βελανιδιών με το χωματόδρομο προς Άγιο Γεώργιο (Βαβίλα) Σ8.

Στη συνέχεια με κατεύθυνση βόρεια - βορειοδυτική σε απόσταση 2.500 μ. συναντά παλαιό μονοπάτι, ανατολικά της εκκλησίας Αγίας Αικατερίνης και σε απόσταση από αυτή περί τα 150μ. Σ9. Από εκεί ακολουθεί δυτικά το αναφερόμενο μονοπάτι, περνά στη νοτιοανατολική κ' στη νοτιοδυτική γωνία του κτίσματος το οποίο βρίσκεται νότια της εκκλησίας και σε απόσταση από αυτή περί τα 25 μ., στη συνέχεια συναντά τον εκεί χωματόδρομο, ακολουθεί αυτόν με κατεύθυνση βόρεια και συναντά την διασταύρωση των δρόμων Νεάπολη - Κάτω Καστανέα (άσφαλτος) προς Αγία Αικατερίνη Σ10. Ακολουθεί για μήκος 950 μ. βορειοανατολικά τον ασφαλτόδρομο προς Κάτω Καστανέα στη θέση Κουρνόσπηλα όπου και είναι και το όριο της πυρκαγιάς Σ11. Από εκεί με κατεύθυνση βορειοδυτική σε απόσταση 1600 μ. συναντά το τριγωνο-

μετρικό σημείο Προφήτης Ηλίας (υψ. 743,76 μ.), συνεχίζει βορειοδυτικά αυτού και σε απόσταση 150μ. περίπου συναντά το χωματόδρομο που οδηγεί στις κεραίες και στο ύψωμα Προφήτης Ηλίας. Ακολουθεί το δρόμο αυτόν με κατεύθυνση βόρεια και συναντά τη διασταύρωση των δρόμων (άσφαλτος) Νεάπολη - Άνω Καστανέα (θέση Λάκκα) με το χωματόδρομο των αναδασώσεων προς κεραίες - Προφήτης Ηλίας Σ12.

Από εκεί με κατεύθυνση βορειοδυτική σε απόσταση 900 μ. συναντά το τριγωνομετρικό σημείο Καψολακκούσες (υψ. 607,41 μ.), συνεχίζει με την ίδια κατεύθυνση και σε απόσταση 3.200 μ. φτάνει στον οικισμό Αδιάκοπος και συγκεκριμένα στη διασταύρωση των δρόμων Κάμπος - Αδιάκοπος (άσφαλτος) με το δρόμο προς Μέσα Αδιάκοπο Σ13 (45 μ. βόρεια της οικίας Δωροθέας Χουσάκου κ.λ.π.). Ακολουθεί με κατεύθυνση νότια - νοτιοδυτική τον ασφαλτόδρομο, φτάνει στην διασταύρωση των δρόμων Κάμπος - Αδιάκοπος με το

δρόμο προς Νεκροταφείο Κάμπου (οικισμός Σγαρδελιάνικα), συνεχίζει νοτιοανατολικά την άσφαλτο, φτάνει στη διασταύρωση έμπροσθεν της οικίας Παπαθωμάκου (30 μ. περίπου νότια της εκκλησίας Άγιος Μηνάς) και από εκεί με κατεύθυνση νοτιοδυτική ακολουθώντας το δρόμο συναντά τη διασταύρωση της επαρχιακής οδού Νεάπολης - Μολάων με τη δημοτική οδό προς Άγιο Μηνά (οικία Λεβάκου Ηλία του Ευαγγέλου) Σ1, σημείο από όπου ξεκίνησε.

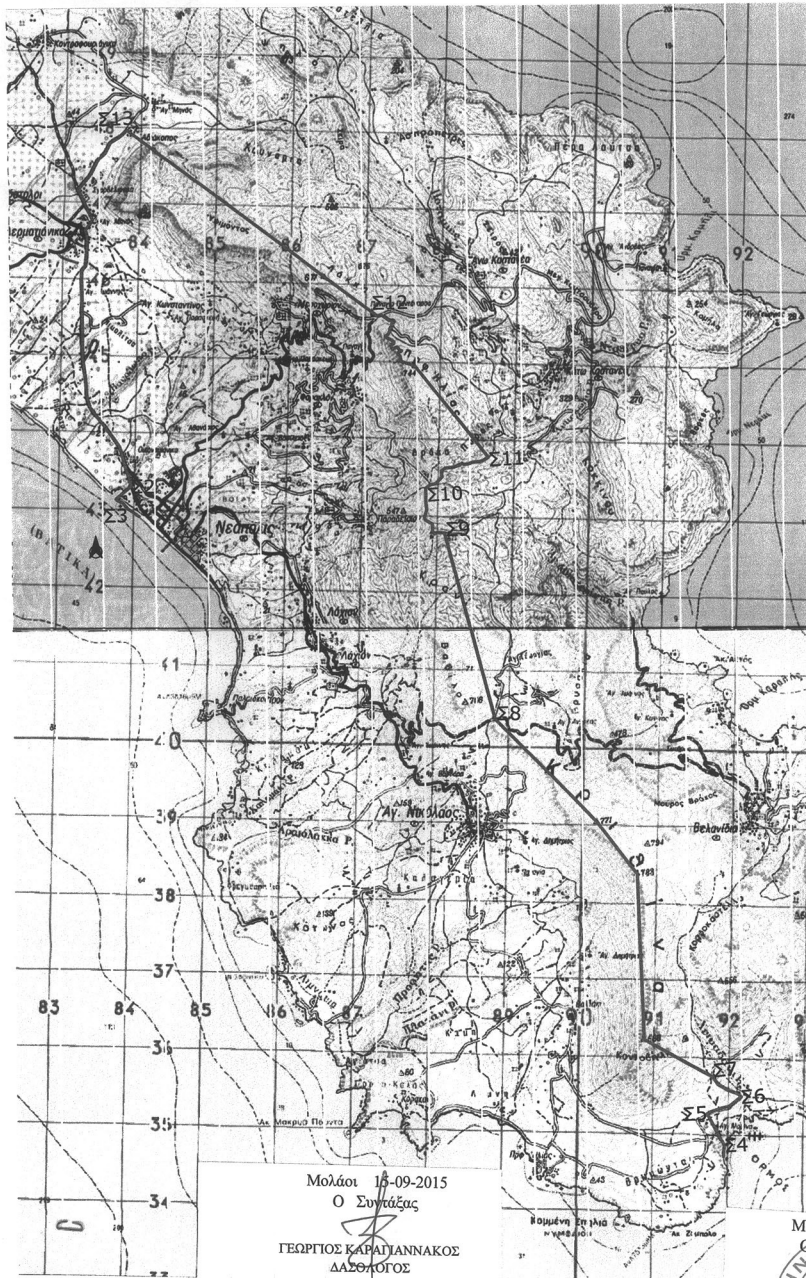
Οι παραβάτες της παρούσας και εκείνοι κατ' εντολή των οποίων ενεργούν, διώκονται και τιμωρούνται σύμφωνα με τις ισχύουσες διατάξεις, ενώ τα μέσα με τα οποία ασκείται η παράνομη θήρα κατάσχονται και δημεύονται.

Η εφαρμογή της παρούσας ανατίθεται στη Δασική Υπηρεσία, την Ελληνική Αστυνομία, στους φύλακες Θήρας σύμφωνα με το αρθ. 289 του Ν.δ. 86/1969 και σε κάθε φιλόνομο πολίτη.

ΤΟΠΟΓΡΑΦΙΚΟ ΔΙΑΓΡΑΜΜΑ

Έκτασης προς απαγόρευση θήρας ορισμένου χρόνου συνεπεία πυρκαγιάς που εκδηλώθηκε στις 17 -07-2015 στις Τ.Κ. Κάμπου, Μεσοχωρίου, Φαρακλού, Λαχίου, Αγίου Νικολάου, Κάμπου κ' στη Δ.Κ. Νεάπολης, Δ.Ε. Βοιών του Δήμου Μονεμβασίας, Π.Ε. Λακωνίας.
Σε απόσπασμα χάρτη εκδόσεως Γ.Υ.Σ. κλίμακας 1:50.000, περιοχής Νεάπολης αρ. φύλλου 237 κ' Αγίου Νικολάου Βοιών αρ. φύλλου 008.

Συνολικό εμβαδόν=52.620 στρέμματα.
ΚΛΙΜΑΚΑ: 1:50.000



ΕΘΝΙΚΟ ΤΥΠΟΓΡΑΦΕΙΟ
Για τεχνικούς λόγους στο σχεδιάγραμμα, έγινε σμίκρυνση, κατά ποσοστό 50%

ΣΥΝΤΕΤΑΓΜΕΝΕΣ ΚΟΡΥΦΩΝ ΣΕ ΕΓΣΑ 87	X	Y
Σ1	414520,3	4044599,6
Σ2	415143,5	4041226,3
Σ3	414982,7	4041089,1
Σ4	422806,9	4032668,8
Σ5	422641,4	4032969,1
Σ6	423081,4	4033245,8
Σ7	422716,4	4033509,4
Σ8	419840,1	4038207,5
Σ9	419266,6	4040634,5
Σ10	419064,3	4041279,4
Σ11	419885,4	4041586,2
Σ12	418396,7	4043432,9
Σ13	415139,8	4045930,5

Μολάοι 16-09-2015
Ο Συντάξας
ΓΕΩΡΓΙΟΣ ΚΑΡΑΓΙΑΝΝΑΚΟΣ
ΔΑΣΟΛΟΓΟΣ

Μολάοι 16-09-2015
Ο ΔΑΣΑΡΧΗΣ
ΓΕΩΡΓΙΟΣ ΚΑΡΑΓΙΑΝΝΑΚΟΣ
ΔΑΣΟΛΟΓΟΣ

Από τις διατάξεις της παρούσας απόφασης δεν προκαλείται δαπάνη σε βάρος του κρατικού προϋπολογισμού.
Η απόφαση αυτή να δημοσιευθεί στην Εφημερίδα της Κυβερνήσεως.

Μολάοι, 16 Σεπτεμβρίου 2015

Με εντολή Γενικού Γραμματέα Αποκεντρωμένης Διοίκησης
Ο Δασάρχης Μολάων

ΓΕΩΡΓΙΟΣ ΚΑΡΑΓΙΑΝΝΑΚΟΣ



* 0 2 0 0 2 1 2 2 0 1 1 0 1 5 0 0 0 8 *

ΑΠΟ ΤΟ ΕΘΝΙΚΟ ΤΥΠΟΓΡΑΦΕΙΟ

ΚΑΠΟΔΙΣΤΡΙΟΥ 34 * ΑΘΗΝΑ 104 32 * ΤΗΛ. 210 52 79 000 * FAX 210 52 21 004