



ΕΦΗΜΕΡΙΣ ΤΗΣ ΚΥΒΕΡΝΗΣΕΩΣ

ΤΗΣ ΕΛΛΗΝΙΚΗΣ ΔΗΜΟΚΡΑΤΙΑΣ

ΤΕΥΧΟΣ ΔΕΥΤΕΡΟ

Αρ. Φύλλου 1830

17 Αυγούστου 2011

ΠΕΡΙΕΧΟΜΕΝΑ

ΑΠΟΦΑΣΕΙΣ

- Ανανέωση απαγόρευσης θήρας περιορισμένης χρονικής διάρκειας στην περιοχή της Τ.Κ. Μαργαριτίου και Σπαθαραίων, Δ.Ε. Μαργαριτίου, Δήμου Ηγουμενίτσας και στην περιοχή της Τ.Κ. Καρβουναρίου, Δ.Ε. Παραμυθιάς, Δήμου Σουλίου, Νομού Θεσπρωτίας..... 1
- Ανανέωση απαγόρευσης θήρας περιορισμένης χρονικής διάρκειας στην περιοχή της Τ.Κ. Καλλιθέας, Δ.Ε. Φιλιατών, Δήμου Φιλιατών, Νομού Θεσπρωτίας..... 2

ΑΠΟΦΑΣΕΙΣ

- Αριθμ. 2718 (1)
Ανανέωση απαγόρευσης θήρας περιορισμένης χρονικής διάρκειας στην περιοχή της Τ.Κ. Μαργαριτίου και Σπαθαραίων, Δ.Ε. Μαργαριτίου, Δήμου Ηγουμενίτσας και στην περιοχή της Τ.Κ. Καρβουναρίου, Δ.Ε. Παραμυθιάς, Δήμου Σουλίου, Νομού Θεσπρωτίας.

Η ΓΕΝΙΚΗ ΓΡΑΜΜΑΤΕΑΣ ΑΠΟΚΕΝΤΡΩΜΕΝΗΣ ΔΙΟΙΚΗΣΗΣ
ΗΠΕΙΡΟΥ-ΔΥΤΙΚΗΣ ΜΑΚΕΔΟΝΙΑΣ

Έχοντας υπόψη:

1. Τις διατάξεις:
 - 1.1. Του Ν. 2503/97 «Διοίκηση, Στελέχωση της Περιφέρειας κ.λ.π.».
 - 1.2. Του Ν. 2647/98 «Μεταβίβαση αρμοδιοτήτων στις Περιφέρειες και την Τοπική Αυτοδιοίκηση και άλλες διατάξεις».
 - 1.3. Του άρθρου 280 του Ν. 3852/7-6-2010 «Νέα Αρχιτεκτονική της Αυτοδιοίκησης και της Αποκεντρωμένης Διοίκησης-Πρόγραμμα Καλλικράτης».
 - 1.4. Του Π.Δ. 141/27-12-2010 «Όργανισμός της Αποκεντρωμένης Διοίκησης Ηπείρου-Δυτικής Μακεδονίας».
 - 1.5. Του άρθρου 258 παρ. 5 του ΝΔ 86/69 «Περί δασικού κώδικα», όπως η παρ. 5 προστέθηκε με το άρθρο 7 παρ. 3 του Ν. 177/75.
2. Την αριθμ. 414985/29-11-1985 (ΦΕΚ 757/18/12/1985 τ.Β') κοινή απόφαση των Υφυπουργών Εθνικής Οικονομίας και Αναπληρωτή Υπουργού Γεωργίας «Μέτρα διαχείρισης πτηνοπανίδας».
3. Την αριθμ. 78006/2538/1-7-1994 Διαταγή του Υπουργείου Γεωργίας «Απαγορεύσεις κυνηγίου ορισμένου χρόνου».
4. Το με αριθ. 25/8-6-2011 έγγραφο του Κ.Σ.Μαργαριτίου, το αριθμ. 430/23-6-2011 έγγραφο της Ε' Κ.Ο.Η.
5. Την αριθμ. Δ.Υ/29-6-2011 πρόταση της υπεύθυνης θήρας Κατερίνας Γκαμπρέλα, σε συνδυασμό με το γεγονός ότι στην περιοχή των Τοπικών Κοινοτήτων Μαργαριτίου και Σπαθαραίων, Δ.Ε. Μαργαριτίου, Δήμου Ηγουμενίτσας και της Τ.Κ. Καρβουναρίου, Δ.Ε. Παραμυθιάς, Δήμου Σουλίου, Νομού Θεσπρωτίας, εξακολουθούν να επικρατούν

ιδανικές συνθήκες για την προστασία, ανάπτυξη, αναπαραγωγή και επιβίωση όλων των θηραμάτων, αποφασίζουμε:

Ανανεώνουμε την ισχύ της με αριθμ. 2586/31-7-2006 απόφασης του Γενικού Διευθυντή Περιφέρειας (ΦΕΚ 1276/Β'/11.9.2006) και απαγορεύουμε το κυνήγι όλων των θηραμάτων για ένα (1) έτος, ήτοι από 1-8-2011 έως και 1-8-2012, στην περιοχή της Τοπικών Κοινοτήτων Μαργαριτίου και Σπαθαραίων, Δ.Ε. Μαργαριτίου, (Δήμου Ηγουμενίτσας) και στην περιοχή της Τοπικής Κοινότητας Καρβουναρίου, Δ.Ε. Παραμυθιάς (Δήμου Σουλίου), σε έκταση εμβαδού 15.000 στρεμμάτων περίπου, στις θέσεις «Μεσοβούνι, Βρακανίδα, Ζακουρίκια, Κίνταλι, Γερακάρι», όπως απεικονίζεται στο συνημμένο απόσπασμα χάρτη, τα όρια της οποίας έχουν ως ακολούθως:

ΝΟΤΙΑ: Αρχίζει από θέση «Ζακουρίκια» όπου βρίσκεται ο στάβλος του Μπάμπου, ακολουθεί τον δρόμο της ύδρευσης μέχρι που συναντά την κορυφογραμμή Καλοδίκι, όπου υπάρχει δεξαμενή ύδρευσης, καταλήγει στη γέφυρα Πυργί όπου εφάπτεται της Εθνικού οδού Ηγουμενίτσας-Πρέβεζας.

ΔΥΤΙΚΑ: Ακολουθεί την Εθνική οδό Ηγουμενίτσας-Πρέβεζας, συναντά την βρύση με τον πλάτανο, συνεχίζει έως την βρύση του Αϊ Θωμά, πηγής Κίνταλι και καταλήγει στην θέση Κιάφα Μπουζούρι όπου και συναντά τον υπάρχοντα δασικό δρόμο.

ΒΟΡΕΙΑ: Ακολουθεί τον δασικό δρόμο Μαργαριτίου-Καρβουναρίου, Πηγάδι Ζούμπα, Νταμάρι Καρβουναρίου, Κοκκινόχωματα και καταλήγει στο Νταμάρι Κουράμπαλη όπου εφάπτεται με τον επαρχιακό δρόμο Παραμυθιάς-Μαργαριτίου.

ΑΝΑΤΟΛΙΚΑ: Ακολουθεί τον επαρχιακό δρόμο Παραμυθιάς-Μαργαριτίου και καταλήγει στη θέση «Ζακουρίκια» όπου και άρχισε.

Από τις διατάξεις της παρούσας απόφασης δεν προκαλείται δαπάνη σε βάρος του Κρατικού Προϋπολογισμού.

Οι παραβάτες της παρούσας τιμωρούνται με τις ποινές που προβλέπονται από το άρθρο 287 παρ. 9 και 18 του Ν.Δ. 86/69 «Περί δασικού κώδικα» όπως η παράγραφος 18 προστέθηκε με το άρθρο 16 του Ν.Δ. 996/1971 και του άρθρου 9 παρ.3 της αριθμ. 414985/1985 (ΦΕΚ 757/Β'/1985) κοινής απόφασης των Υπουργών Εθνικής Οικονομίας και Γεωργίας.

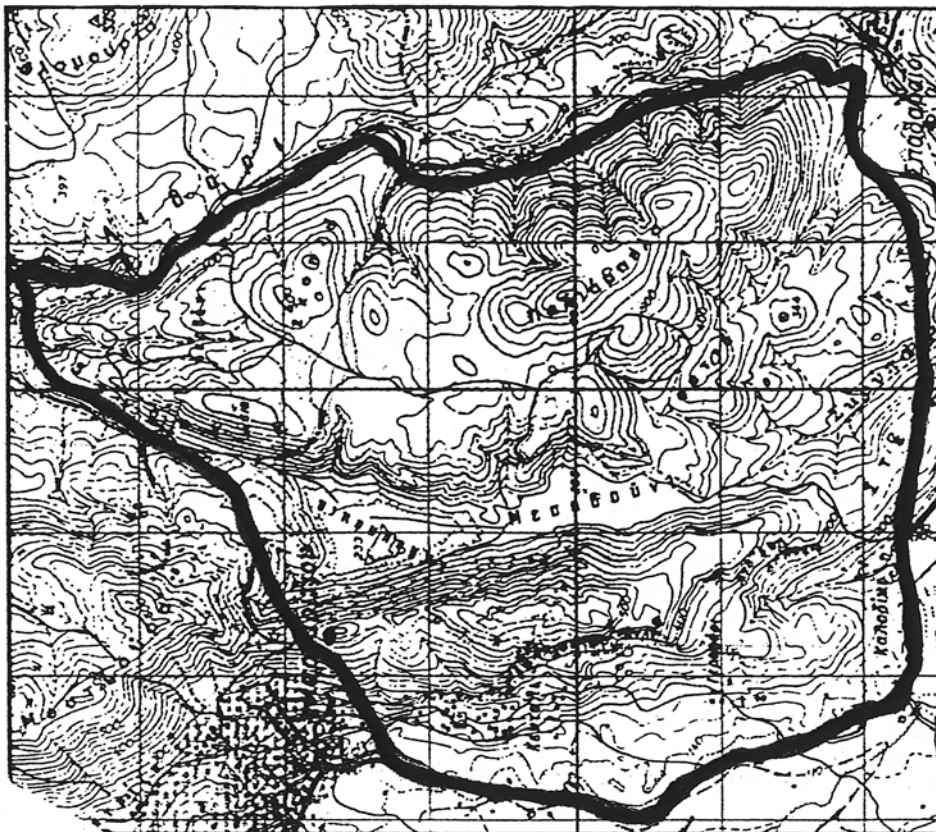
Μετά τη δημοσίευση της παρούσας απόφασης παύει να ισχύει η με αριθμ. 2112/19.7.2011 απόφαση της Γενικής Γραμματέως Αποκεντρωμένης Διοίκησης Ηπείρου - Δυτικής Μακεδονίας, η οποία έχει δημοσιευθεί στην Εφημερίδα της Κυβερνήσεως (ΦΕΚ 1652/26.7.2011, τεύχος Β').

Η απόφαση αυτή να δημοσιευθεί στην Εφημερίδα της Κυβερνήσεως.

Ιωάννινα, 5 Αυγούστου 2011

Η Γενική Γραμματέας Αποκεντρωμένης Διοίκησης
ΔΗΜΗΤΡΑ ΓΕΩΡΓΑΚΟΠΟΥΛΟΥ-ΜΠΑΣΤΑ

ΟΡΙΑ ΑΠΑΓΟΡΕΥΣΗΣ ΘΗΡΑΣ ΠΕΡΙΟΡΙΣΜΕΝΗΣ ΧΡΟΝΙΚΗΣ ΔΙΑΡΚΕΙΑΣ
ΑΠΟΣΠΑΣΜΑ ΦΥΛΛΟ ΧΑΡΤΗ ΠΑΡΓΑΣ
ΚΛΙΜΑΚΑ 1:50000



Έκταση : 15.000 στρέμματα περίπου

Είδος απαγόρευσης : Για όλα τα θηράματα

Διάρκεια απαγόρευσης : Από 1-08-2011 μέχρι και 1-08-2012

Αριθμός Απόφασης : 2112/19-7-2011 της Γ.Γ.Α.Δ.Η-Δ.Μ

Δασική Αρχή : Διεύθυνση Δασών Νομού Θεσπρωτίας

~ Όρια Απαγόρευσης Θήρας

ΕΘΝΙΚΟ ΤΥΠΟΓΡΑΦΕΙΟ

Για τεχνικούς λόγους στο σχεδιάγραμμα,
έγινε σμίκρυνση, κατά ποσοστό 95%

Ηγ/τσα 30-6-2011

Η Συντάκτρια

Κατερίνα Γκαμπρέλα
Δασοπόνος με Α' βαθμό

Αριθμ. 2065

(2)

Ανανέωση απαγόρευσης θήρας περιορισμένης χρονικής διάρκειας στην περιοχή της Τ.Κ. Καλλιθέας, Δ.Ε. Φιλιατών, Δήμου Φιλιατών, Νομού Θεσπρωτίας.

Η ΓΕΝΙΚΗ ΓΡΑΜΜΑΤΕΑΣ
ΑΠΟΚΕΝΤΡΩΜΕΝΗΣ ΔΙΟΙΚΗΣΗΣ
ΗΠΕΙΡΟΥ-ΔΥΤΙΚΗΣ ΜΑΚΕΔΟΝΙΑΣ

Έχοντας υπόψη:

1. Τις διατάξεις:

1.1. Του Ν. 2503/97 «Διοίκηση, Στελέχωση της Περιφέρειας κ.λπ.».

1.2. Του Ν. 2647/98 «Μεταβίβαση αρμοδιοτήτων στις Περιφέρειες και την Τοπική Αυτοδιοίκηση και άλλες διατάξεις».

1.3. Του άρθρου 280 του Ν. 3852/7-6-2010 «Νέα Αρχιτεκτονική της Αυτοδιοίκησης και της Αποκεντρωμένης Διοίκησης-Πρόγραμμα Καλλικράτης».

1.4. Του Π.Δ. 141/2010 «Οργανισμός της Αποκεντρωμένης Διοίκησης Ηπείρου-Δυτικής Μακεδονίας».

1.5. Του άρθρου 258 παρ. 5 του ΝΔ 86/69 «Περί δασικού κώδικα», όπως η παρ. 5 προστέθηκε με το άρθρο 7 παρ. 3 του Ν. 177/75.

2. Την αριθμ. 414985/29-11-1985 (ΦΕΚ 757/18/12/1985 τ.Β') κοινή υπουργική απόφαση Υπουργών Οικονομίας και Οικονομικών και Αγροτικής Ανάπτυξης και Τροφίμων.

3. Την αριθμ. 78006/2538/1-7-1994 Διαταγή του Υπουργείου Γεωργίας «Απαγορεύσεις κυνηγίου ορισμένου χρόνου».

4. Το με αριθ. 146/26-5-2011 έγγραφο του Κ.Σ. Φιλιατών, το αριθμ. 9/2011 πρακτικό του Δημοτικού Συμβουλίου Φιλιατών.

5. Την αριθμ. Δ.Υ/27-6-2011 πρόταση της υπεύθυνης θήρας Κατερίνας Γκαμπρέλα, σε συνδυασμό με το γεγονός ότι στην περιοχή της Τοπικής Κοινότητας Καλλιθέας, Δ.Ε. Φιλιατών, Δήμου Φιλιατών, Νομού Θεσπρωτίας, εξακολουθούν να επικρατούν ιδανικές συνθήκες για την

προστασία, επιβίωση, ανάπτυξη και αναπαραγωγή όλων των θηραμάτων, αποφασίζουμε:

Ανανεώνουμε την ισχύ της με αριθ. 38223/1937/13-5-2008 απόφασής μας και απαγορεύουμε το κυνήγι όλων των θηραμάτων για τρία (3) έτη ήτοι από 26-9-2011 έως και 26-9-2014, στην περιοχή της Τοπικής Κοινότητας Καλλιθέας, Δ.Ε. Φιλιατών, Δήμου Φιλιατών, σε έκταση εμβαδού 1700 στρεμμάτων περίπου, όπως απεικονίζεται στο συνημμένο απόσπασμα χάρτη, τα όρια της οποίας έχουν ως ακολούθως:

Αρχίζει από γέφυρα « Πηγές Κεφαλόβρυσου Λίστας συνεχίζει τον επαρχιακό δρόμο προς Λεπτοκαρυά τον οποίο ακολουθεί μέχρι να συναντήσει την Οριογραμμή των διοικητικών Ορίων Καλλιθέας Θεσπρωτίας και Γρανιτσοπούλας Ιωαννίνων, ακολουθεί την οριογραμμή αυτή έως την θέση «χωράφια Παπακώστα», συνεχίζει την οριογραμμή των Νομών Θεσπρωτίας-Ιωαννίνων, διασχίζοντας το ρέμα Ξεροπόταμος, Κούτσι και Ρέμα Κλεισούρας και κατόπιν συνεχίζει την νοητή γραμμή έως τη γέφυρα «Πηγές Κεφαλόβρυσου - Λίστας», όπου και άρχισε.

Από τις διατάξεις της παρούσας απόφασης δεν προκαλείται δαπάνη σε βάρος του Κρατικού Προϋπολογισμού.

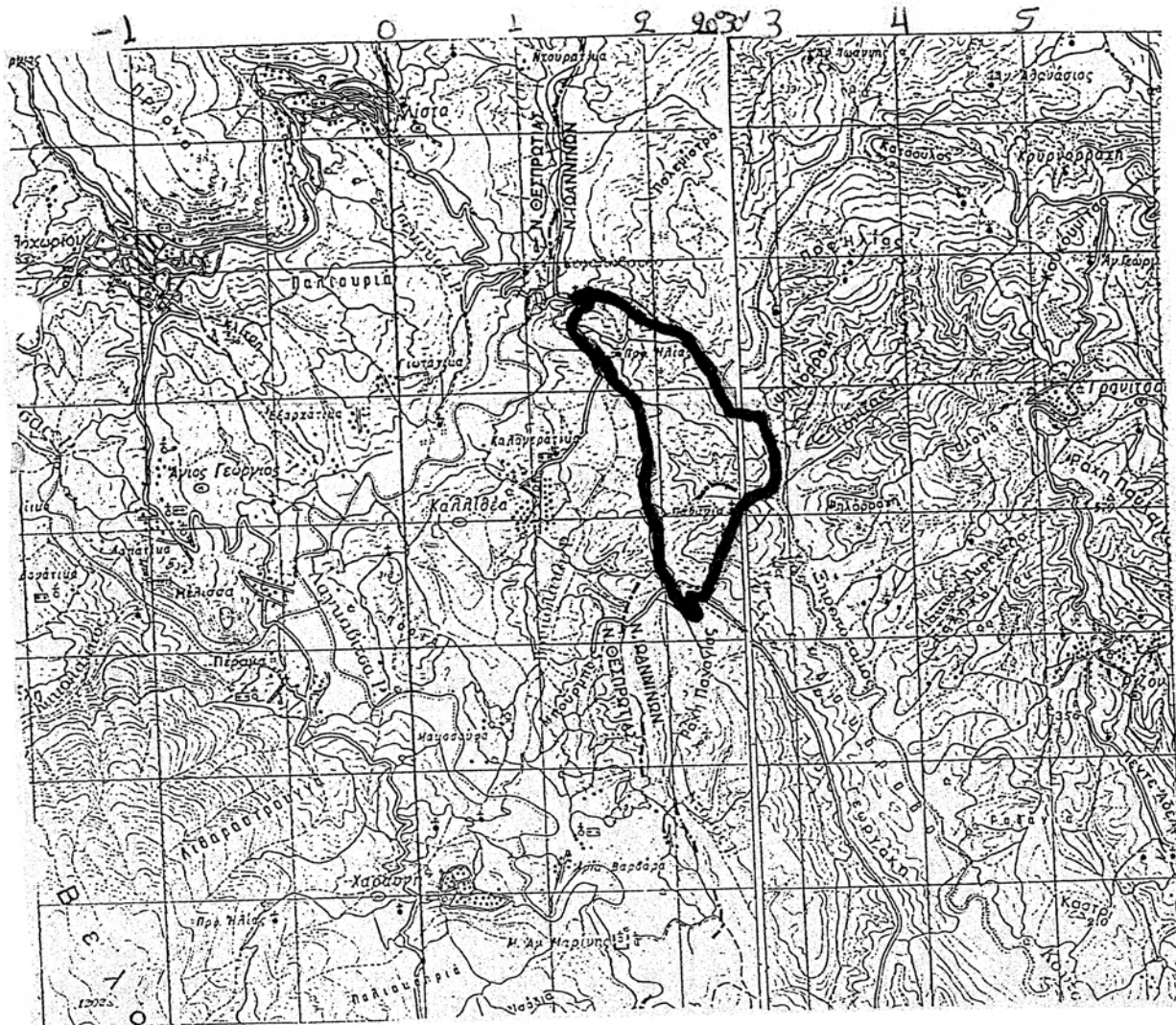
Οι παραβάτες της παρούσας τιμωρούνται με τις ποινές που προβλέπονται από το άρθρο 287 παρ. 9 και 18 του Ν.Δ. 86/69 «Περί δασικού κώδικα» όπως η παράγραφος 18 προστέθηκε με το άρθρο 16 του Ν.Δ. 996/1971 και του άρθρου 9 παρ.3 της αριθμ. 414985/1985 (ΦΕΚ 757/Β'/1985) κοινής απόφασης των Υπουργών Εθνικής Οικονομίας και Γεωργίας.


Η απόφαση αυτή να δημοσιευθεί στην Εφημερίδα της Κυβερνήσεως.

Ιωάννινα, 19 Ιουλίου 2011


Η Γενική Γραμματέας
Αποκεντρωμένης Διοίκησης
ΔΗΜΗΤΡΑ ΓΕΩΡΓΑΚΟΠΟΥΛΟΥ-ΜΠΑΣΤΑ

ΟΡΙΑ ΑΠΑΓΟΡΕΥΣΗΣ ΘΗΡΑΣ
 ΠΕΡΙΟΡΙΣΜΕΝΗΣ ΧΡΟΝΙΚΗΣ ΔΙΑΡΚΕΙΑΣ
 ΑΠΟΣΠΑΣΜΑ ΧΑΡΤΗ ΦΙΛΙΑΤΩΝ ΚΑΙ ΚΛΗΜΑΤΙΑΣ
 ΚΛΙΜΑΚΑ 1: 50000




 Όρια απαγόρευσης θήρας περιορισμένης χρονικής διάρκειας
 Τοπική Κοινότητα Καλλιθέας, Δ.Ε. Φιλιατών, Δήμου Φιλιατών
 Έκταση : -1700-στρέμματα περίπου
 Είδος απαγόρευσης: Για όλα τα θηράματα
 Διάρκεια απαγόρευσης: Από 26-9-2011 μέχρι και 26-9-2014
 Δασική Αρχή: Δ/ση Δασών Νομού Θεσπρωτίας
 Αειθίος απόφασις: 9065 / 19-7-2011 της
 Γ.Γ.Α.Δ.Η - Δ.Μ.

Η ΣΥΝΤΑΚΤΡΙΑ


 Κατερίνα Γκαμπρέλα
 Δασοπόνος με Α βαθμό

ΕΘΝΙΚΟ ΤΥΠΟΓΡΑΦΕΙΟ
 Για τεχνικούς λόγους στο σχεδιάγραμμα,
 έγινε σμίκρυνση, κατά ποσοστό 87%



* 0 2 0 1 8 3 0 1 7 0 8 1 1 0 0 4 *

ΑΠΟ ΤΟ ΕΘΝΙΚΟ ΤΥΠΟΓΡΑΦΕΙΟ

ΚΑΠΟΔΙΣΤΡΙΟΥ 34 * ΑΘΗΝΑ 104 32 * ΤΗΛ. 210 52 79 000 * FAX 210 52 21 004