



# ΕΦΗΜΕΡΙΣ ΤΗΣ ΚΥΒΕΡΝΗΣΕΩΣ

## ΤΗΣ ΕΛΛΗΝΙΚΗΣ ΔΗΜΟΚΡΑΤΙΑΣ

ΤΕΥΧΟΣ ΔΕΥΤΕΡΟ

Αρ. Φύλλου 1746

3 Αυγούστου 2011

### ΠΕΡΙΕΧΟΜΕΝΑ

#### ΑΠΟΦΑΣΕΙΣ

- Απαγόρευση κυνηγίου ορισμένου χρόνου στη θέση «Προφήτης Ηλίας» της Τοπικής Κοινότητας Μεγάλης Κερασιάς του Δήμου Καλαμπάκας Νομού Τρικάλων..... 1
- Απαγόρευση κυνηγίου ορισμένου χρόνου στη θέση «Ξηροπόταμος» της Τοπικής Κοινότητας Οξύνειας του Δήμου Καλαμπάκας Νομού Τρικάλων..... 2

#### ΑΠΟΦΑΣΕΙΣ

- Αριθμ. 1954/79528 (1)  
Απαγόρευση κυνηγίου ορισμένου χρόνου στη θέση «Προφήτης Ηλίας» της Τοπικής Κοινότητας Μεγάλης Κερασιάς του Δήμου Καλαμπάκας Νομού Τρικάλων.

#### Η ΓΕΝΙΚΗ ΓΡΑΜΜΑΤΕΑΣ ΑΠΟΚΕΝΤΡΩΜΕΝΗΣ ΔΙΟΙΚΗΣΗΣ ΘΕΣΣΑΛΙΑΣ - ΣΤΕΡΕΑΣ ΕΛΛΑΔΑΣ

Έχοντας υπόψη:

1. Τις διατάξεις της παρ. 5 του άρθρου 258 Ν.Δ. 86/69, όπως συμπληρώθηκε με το άρθρο 7 παρ. 3 του Ν. 177/75 «περί αντικαταστάσεως και συμπληρώσεως διατάξεων των Ν.Δ. 86/1969 περί Δασικού Κώδικα».

2. Τις διατάξεις της αριθ. 414985/29-11-1985 (ΦΕΚ. 757/Β'/18-12-1985) κοινής απόφασης των Υφυπουργού Εθνικής Οικονομίας και Αναπληρωτή Υπουργού Γεωργίας «Μέτρα διαχείρισης της άγριας πτηνοπανίδας», όπως αυτή τροποποιήθηκε με τις 366599/16-12-1996 (ΦΕΚ 1188/Β'/31-12-1996), 294283/23-12-97 (ΦΕΚ 68/Β'/4-2-98) και 87578/703/6-3-2007 (ΦΕΚ 581/Β'/23-4-2007) κοινές αποφάσεις των Υπουργών Εθνικής Οικονομίας και Αγροτικής Ανάπτυξης και Τροφίμων.

3. Τις διατάξεις της αριθ. Η.Π. 37338/107/Ε.103/1-9-2010 (ΦΕΚ 1495/Β'/6-9-2010) κοινής απόφασης Υφυπουργού Οικονομικών και Υπουργών Οικονομίας, Ανταγωνιστικότητας και Ναυτιλίας και Περιβάλλοντος, Ενέργειας και Κλιματικής Αλλαγής.

4. Τις Δ/ξεις του Ν. 3469/2006 (ΦΕΚ 131/τ.Α'/28-6-2006) «Περί Εθνικού τυπογραφείου-Εφημερίδα της Κυβερνήσεως και άλλες Δ/ξεις».

5. Τις διατάξεις του άρθρου 1 του Ν. 2647/1998 «Μεταβίβαση αρμοδιοτήτων στις Περιφέρειες και την Αυτοδιοίκηση και άλλες διατάξεις» (Α' 237).

6. Τις διατάξεις του άρθρου 280 του Ν. 3852/2010 (ΦΕΚ 87/Α'/7-6-2010) «Νέα Αρχιτεκτονική της Αυτοδιοίκησης και της Αποκεντρωμένης Διοίκησης - Πρόγραμμα Καλλικράτης».

7. Τις διατάξεις του Π.Δ. 138/2010 (ΦΕΚ 231/τ.Α/27-12-2010) «Οργανισμός της Αποκεντρωμένης Διοίκησης Θεσσαλίας-Στερεάς Ελλάδας»

8. Την αριθ. 1669/33104/31-3-2011 (ΦΕΚ 648/Β'/19-4-2011) απόφαση της Γενικής Γραμματέως Αποκεντρωμένης Διοίκησης Θεσσαλίας - Στερεάς Ελλάδας περί μεταβίβασης δικαιώματος υπογραφής της Γενικής Γραμματέως Αποκεντρωμένης Διοίκησης Θεσσαλίας - Στερεάς Ελλάδας στον Προϊστάμενο της Γενικής Διευθύνσεως Δασών και Αγροτικών Υποθέσεων και τους Προϊσταμένους Διευθύνσεων και Δασαρχείων της ανωτέρω Γενικής Διευθύνσεως.

9. Το με αριθ. 81/1-7-2011 έγγραφο του Κυνηγετικού Συλλόγου Καλαμπάκας με το οποίο ζητά την απαγόρευση κυνηγίου στην θέση «Προφήτης Ηλίας» Τ.Κ. Μεγάλης Κερασιάς του Δήμου Καλαμπάκας, για λόγους προστασίας και εξασφάλισης προϋποθέσεων διαβίωσης και ανάπτυξης ειδών της άγριας πανίδας.

10. Το αριθμ. 3045/78698/7-7-2011 έγγραφο του Δασαρχείου Καλαμπάκας με το οποίο προτείνει την απαγόρευση θήρας στην παραπάνω περιοχή για την προστασία ανάπτυξη, αναπαραγωγή και εκμετάλλευση του θηραματικού πλούτου και της άγριας πανίδας.

11. Το γεγονός ότι με την παρούσα απόφαση δεν προκαλείται δαπάνη στον κρατικό προϋπολογισμό, αποφασίζουμε:

Απαγορεύουμε το κυνήγι όλων των θηραμάτων για τρία (3) χρόνια, από 20-8-2011 μέχρι 19-8-2014, σε έκταση 4.270 στρεμμάτων στη θέση «Προφήτης Ηλίας» της Τοπικής Κοινότητας Μεγάλης Κερασιάς του Δήμου Καλαμπάκας Νομού Τρικάλων, και ορίζεται ως εξής:

Βόρεια: Αρχίζει από τη διασταύρωση με κοινοτικό δρόμο που διέρχεται στα βόρεια του οικισμού Μουργκάνι, συνεχίζει την Εθνική οδό Καλαμπάκας-Ιωαννίνων μέχρι να συναντήσει το ρέμα Μεγάλης Κερασιάς.

Νότια: Με παλαιό δρόμο Καλαμπάκας-Ιωαννίνων Ανατολικά: Βόρεια του οικισμού Μουργκάνι με κατεύθυνση ανατολική, συνεχίζει με κοινοτικό δρόμο και συναντάει την Εθνική οδό Καλαμπάκας-Ιωαννίνων.

Δυτικά: Το ρέμα Μεγάλης Κερασιάς μέχρι να συναντήσει τον παλιό δρόμο Καλαμπάκας-Ιωαννίνων.

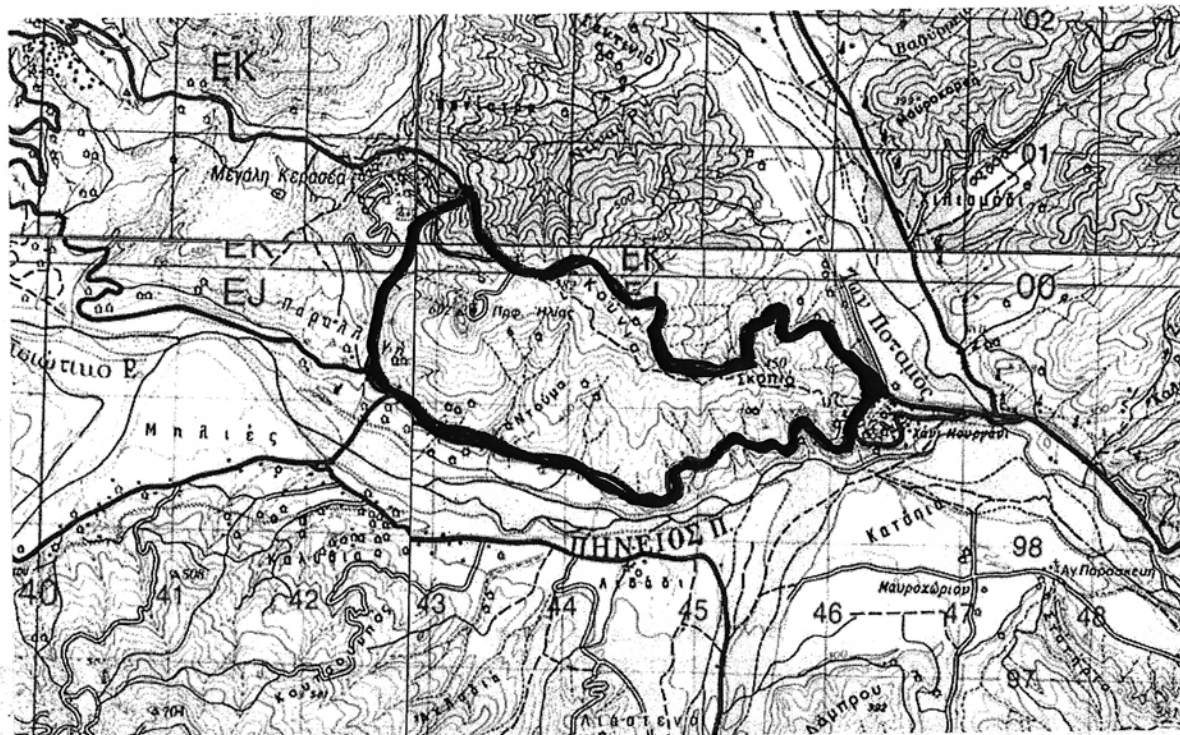
Από τις διατάξεις της απόφασης αυτής δεν προκαλείται δαπάνη σε βάρος του κρατικού προϋπολογισμού.

Η απόφαση αυτή να δημοσιευθεί στην Εφημερίδα της Κυβερνήσεως και θα ισχύει από το κυνηγετικό έτος 2011-2012.

Τρίκαλα, 11 Ιουλίου 2011


Με εντολή Γενικής Γραμματέως  
Αποκεντρωμένης Διοίκησης  
Ο Διευθνήτης Δασών  
ΝΙΚ. ΤΕΤΑΓΙΩΤΗΣ


**ΑΠΟΣΠΑΣΜΑ ΧΑΡΤΗ ΠΕΡΙΟΧΗΣ "ΠΡΟΦΗΤΗΣ ΗΛΙΑΣ"**  
**Τ.Κ. ΜΕΓΑΛΗΣ ΚΕΡΑΣΙΑΣ ΔΗΜΟΥ ΚΑΛΑΜΠΑΚΑΣ**  
**ΝΟΜΟΥ ΤΡΙΚΑΛΩΝ ΚΛΙΜΑΚΑ 1: 50.000**  
 Ανήκει στην αριθμ. 1954/79528/11-7-2011 απόφαση Γ.Γ.Α.Δ.Θ.-ΣΤ.Ε




**ΕΘΝΙΚΟ ΤΥΠΟΓΡΑΦΕΙΟ**  
 Για τεχνικούς λόγους στο σχεδιάγραμμα,  
 έγινε σμίκρυνση, κατά ποσοστό **87%**

**ΥΠΟΜΝΗΜΑ**

 Όρια Απαγορευμένης έκτασης στο Κυνήγι

Τρίκαλα 11-7-2011  
 Μεγάλη Κερασιά Γ.Γ.Α.Δ.Θ.-ΣΤ.Ε  
 Ο ΔΙΝΤΗΣ ΔΑΣΩΝ ΤΡΙΚΑΛΩΝ  
  
 Νικόλαος Τσιγαλίδης  
 Δασολόγος με Α' βαθμό

Καλαμπάκα 7-7-2011  
 ΔΑΣΑΡΧΗΣ ΚΑΛΑΜΠΑΚΑΣ α.α  
  
 Παναγιώτης Ζαχαρόπουλος  
 Δασολόγος με Α' βαθμό

Καλαμπάκα 7-7-2011  
 Ο  
 ΣΥΝΤΑΚΤΗΣ  
  
 Σπυριδών Μουζιούρας  
 Δασολόγος με Α' βαθμό

Αριθμ. 1955/79534

(2)

Απαγόρευση κυνηγίου ορισμένου χρόνου στη θέση «Ξηροπόταμος» της Τοπικής Κοινότητας Οξύνειας του Δήμου Καλαμπάκας Νομού Τρικάλων.

Η ΓΕΝΙΚΗ ΓΡΑΜΜΑΤΕΑΣ ΑΠΟΚΕΝΤΡΩΜΕΝΗΣ ΔΙΟΙΚΗΣΗΣ  
ΘΕΣΣΑΛΙΑΣ - ΣΤΕΡΕΑΣ ΕΛΛΑΔΑΣ

Έχοντας υπόψη:

1. Τις διατάξεις της παρ. 5 του άρθρου 258 Ν.Δ. 86/69, όπως συμπληρώθηκε με το άρθρο 7 παρ. 3 του Ν. 177/75 «περί αντικαταστάσεως και συμπληρώσεως διατάξεων των Ν.Δ. 86/1969 περί Δασικού Κώδικα».

2. Τις διατάξεις της αριθ. 414985/29-11-1985 (ΦΕΚ. 757/Β'/18-12-1985) κοινής απόφασης των Υφυπουργού Εθνικής Οικονομίας και Αναπληρωτή Υπουργού Γεωργίας «Μέτρα διαχείρισης της άγριας πτηνοπανίδας», όπως αυτή τροποποιήθηκε με τις 366599/16-12-1996 (ΦΕΚ 1188/Β'/31-12-1996), 294283/23-12-97 (ΦΕΚ 68/Β'/4-2-98) και 87578/703/6-3-2007 (ΦΕΚ 581/Β'/23-4-2007) κοινές αποφάσεις των Υπουργών Εθνικής Οικονομίας και Αγροτικής Ανάπτυξης και Τροφίμων.

3. Τις διατάξεις της αριθ. Η.Π. 37338/107/Ε.103/1-9-2010 (ΦΕΚ 1495/Β'/6-9-2010) κοινής απόφασης Υφυπουργού Οικονομικών και Υπουργών Οικονομίας, Ανταγωνιστικότητας και Ναυτιλίας και Περιβάλλοντος, Ενέργειας και Κλιματικής Αλλαγής.

4. Τις Δ/ξεις του Ν. 3469/2006 (ΦΕΚ 131/τ.Α'/28-6-2006) «Περί Εθνικού τυπογραφείου-Εφημερίδα της Κυβερνήσεως και άλλες Δ/ξεις».

5. Τις διατάξεις του άρθρου 1 του Ν. 2647/1998 «Μεταβίβαση αρμοδιοτήτων στις Περιφέρειες και την Αυτοδιοίκηση και άλλες διατάξεις» (Α' 237).

6. Τις διατάξεις του άρθρου 280 του Ν. 3852/2010 (ΦΕΚ 87/Α'/7-6-2010) «Νέα Αρχιτεκτονική της Αυτοδιοίκησης και της Αποκεντρωμένης Διοίκησης - Πρόγραμμα Καλλικράτης».

7. Τις διατάξεις του Π.Δ. 138/2010 (ΦΕΚ 231/τ.Α/27-12-2010) «Οργανισμός της Αποκεντρωμένης Διοίκησης Θεσσαλίας-Στερεάς Ελλάδας».

8. Την αριθ. 1669/33104/31-3-2011 (ΦΕΚ 648/Β'/19-4-2011) απόφαση της Γενικής Γραμματέως Αποκεντρωμένης Διοίκησης Θεσσαλίας - Στερεάς Ελλάδας περί μεταβίβασης δικαιώματος υπογραφής της Γενικής Γραμματέως Αποκε-

ντρωμένης Διοίκησης Θεσσαλίας - Στερεάς Ελλάδας στον Προϊστάμενο της Γενικής Διευθύνσεως Δασών και Αγροτικών Υποθέσεων και τους Προϊσταμένους Διευθύνσεων και Δασαρχείων της ανωτέρω Γενικής Διευθύνσεως.

9. Το με αριθ. 81/1-7-2011 έγγραφο του Κυνηγετικού Συλλόγου Καλαμπάκας με το οποίο ζητά την απαγόρευση κυνηγίου στην θέση «Ξηροπόταμος» Τ.Κ. Οξύνειας του Δήμου Καλαμπάκας, για λόγους προστασίας και εξασφάλισης προϋποθέσεων διαβίωσης και ανάπτυξης ειδών της άγριας πανίδας.

10. Το αριθμ. 3049/78719/7-7-2011 έγγραφο του Δασαρχείου Καλαμπάκας με το οποίο προτείνει την απαγόρευση θήρας στην παραπάνω περιοχή για την προστασία ανάπτυξη, αναπαραγωγή και εκμετάλλευση του θηραματικού πλούτου και της άγριας πανίδας.

11. Το γεγονός ότι με την παρούσα απόφαση δεν προκαλείται δαπάνη στον κρατικό προϋπολογισμό, αποφασίζουμε:

Απαγορεύουμε το κυνήγι όλων των θηραμάτων για τρία (3) χρόνια, από 20-8-2011 μέχρι 19-8-2014, σε έκταση 3.920 στρεμμάτων στη θέση «Ξηροπόταμος» της Τοπικής Κοινότητας Οξύνειας του Δήμου Καλαμπάκας Νομού Τρικάλων, και ορίζεται ως εξής:

Βόρεια: Αρχίζει από το ρέμα Ρεντιμπέρος και ακολουθεί αγροτικό δρόμο με κατεύθυνση τα μαντριά Μπλουτσου μέχρι να συναντήσει το ρέμα Χαλίκι-Αγ. Ταξιάρχες.

Νότια: Με τη χάραξη της σιδηροδρομικής γραμμής Καλαμπάκας-Γρεβενών μέχρι το μνημείο Μεριτίσας.

Ανατολικά: Με ρέμα Ρεντιμπέρος.

Δυτικά: Με ρέμα Χαλίκι - Αγ. Ταξιάρχες μέχρι τη θέση «Κολώνες»

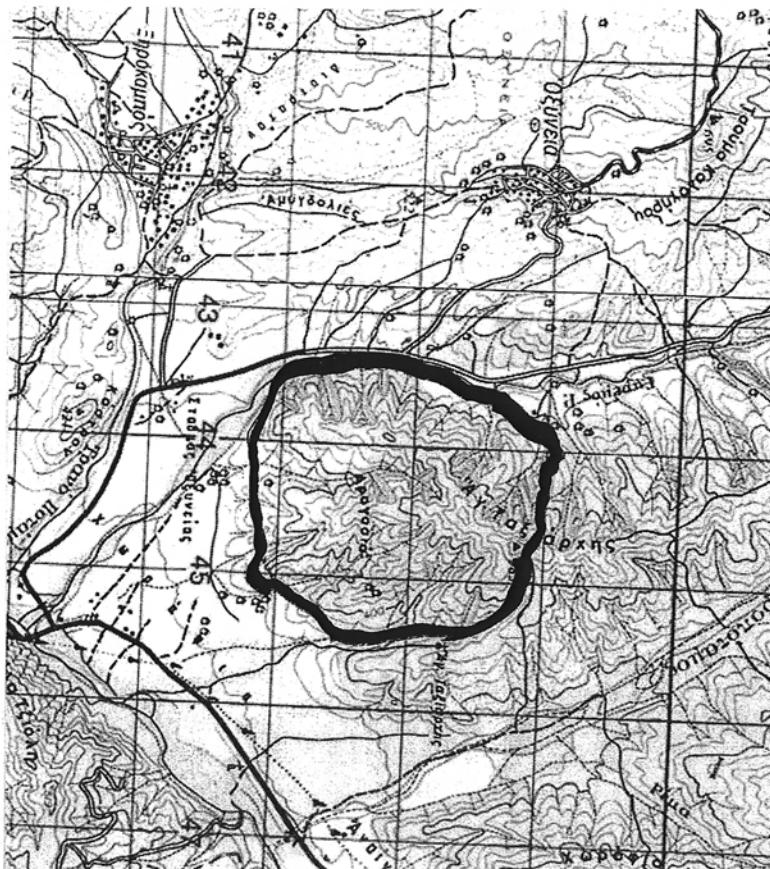
Από τις διατάξεις της απόφασης αυτής δεν προκαλείται δαπάνη σε βάρος του κρατικού προϋπολογισμού.

Η απόφαση αυτή να δημοσιευθεί στην Εφημερίδα της Κυβερνήσεως και θα ισχύει από το κυνηγετικό έτος 2011-2012.

Τρίκαλα, 11 Ιουλίου 2011

Με εντολή Γενικής Γραμματέως  
Αποκεντρωμένης Διοίκησης  
Ο Διευθυντής Δασών  
ΝΙΚ. ΤΕΤΑΓΙΩΤΗΣ

**ΑΠΟΣΠΑΣΜΑ ΧΑΡΤΗ ΠΕΡΙΟΧΗΣ "ΞΗΡΟΠΟΤΑΜΟΣ"  
 Τ.Κ. ΟΞΥΝΕΙΑΣ ΔΗΜΟΥ ΚΑΛΑΜΠΑΚΑΣ  
 ΝΟΜΟΥ ΤΡΙΚΑΛΩΝ ΚΛΙΜΑΚΑ 1: 50.000  
 Ανήκει στην αριθμ.1955/79534/11-7-2011 απόφαση Γ.Γ.Α.Δ.Θ.-ΣΤ.Ε**





**ΥΠΟΜΝΗΜΑ**

 Όρια Απαγορευμένης έκτασης στο Κυνήγι

**ΕΘΝΙΚΟ ΤΥΠΟΓΡΑΦΕΙΟ**  
 Για τεχνικούς λόγους στο σχεδιάγραμμα,  
 έγινε σμίκρυνση, κατά ποσοστό **87%**

Τρίκαλα 11-7-2011  
 Με εντολή Γ.Γ.Α.Δ.Θ.-ΣΤ.Ε  
 ΔΙΡΗΤΗΣ ΔΑΣΩΝ ΟΜ. ΤΡΙΚΑΛΩΝ  
  
 Νικόλαος Τεταγιώτης  
 Δασολόγος με Α' βαθμό

Καλαμπάκα 7-7-2011  
 ΔΑΣΑΡΧΗΣ ΚΑΛΑΜΠΑΚΑΣ α.α  
  
 Παναγιώτης Ζαχαρόπουλος  
 Δασολόγος με Α' βαθμό

Καλαμπάκα 7-7-2011  
 Ο  
 ΣΥΝΤΑΚΤΗΣ  
  
 Σπυρίδων Μουζιούρας  
 Δασολόγος με Α' βαθμό

