



ΕΦΗΜΕΡΙΣ ΤΗΣ ΚΥΒΕΡΝΗΣΕΩΣ

ΤΗΣ ΕΛΛΗΝΙΚΗΣ ΔΗΜΟΚΡΑΤΙΑΣ

ΤΕΥΧΟΣ ΔΕΥΤΕΡΟ

Αρ. Φύλλου 1706

1 Αυγούστου 2011

ΠΕΡΙΕΧΟΜΕΝΑ

ΑΠΟΦΑΣΕΙΣ

- Τροποποίηση της αριθμ. 2611/2-8-2006 απόφασης του Γεν. Δ/ντή Περιφέρειας με θέμα «Ανανέωση απαγόρευσης θήρας περιορισμένης χρονικής διάρκειας.....» 1
- Ανανέωση απαγόρευσης κυνηγίου ορισμένου χρόνου στη θέση «ΣΟΥΡΒΑΛΑ» της Τοπικής Κοινότητας Αχλαδέας του Δήμου Καλαμπάκας Νομού Τρικάλων. 2
- Ανανέωση απαγόρευσης κυνηγίου ορισμένου χρόνου στις θέσεις «Αμπέλια», «Ψαροκώστινας», «Μυρμιγκι-άρα», Φωτάδας- Βαλομανδρίου «καλύβα Μπούτσια» «Πομόνα Σακελλάρη» Ρογκίων Δήμων Τρικκαίων και Πύλης Νομού Τρικάλων..... 3
- Ανανέωση απαγόρευσης κυνηγίου ορισμένου χρόνου στις θέσεις «Πετράλωνα», «Κορομηλιά», «Ταμπούρια», Πλατάνια περιοχής τοπικών κοινοτήτων Μοσχοφύτου και ο Μεσοχώρας Δήμου Πύλης Νομού Τρικάλων... 4
- Ανανέωση απαγόρευσης κυνηγίου ορισμένου χρόνου στις θέσεις «Ακαμάτης», «Μαγούλες», «Βρύση Δημητρό» «Στε-νή» περιοχής ΔΚ Φαρκαδόνας, ΤΚ Παναγίτσας και ΤΚ Γριζάνου του Δήμου Φαρκαδόνας Νομού Τρικάλων. ... 5

ΑΠΟΦΑΣΕΙΣ

- Αριθμ. 2203 (1)
Τροποποίηση της αριθμ. 2611/2-8-2006 απόφασης του Γεν. Δ/ντή Περιφέρειας με θέμα «Ανανέωση απαγόρευσης θήρας περιορισμένης χρονικής διάρκειας.
- Η ΓΕΝΙΚΗ ΓΡΑΜΜΑΤΕΑΣ ΑΠΟΚΕΝΤΡΩΜΕΝΗΣ ΔΙΟΙΚΗΣΗΣ ΗΠΕΙΡΟΥ - ΔΥΤΙΚΗΣ ΜΑΚΕΔΟΝΙΑΣ
- Έχοντας υπόψη:
- Τις διατάξεις
 - 1.1. Του Ν. 2503/97 «Διοίκηση, Στελέχωση της Περιφέρειας κ.λπ.».
 - 1.2. Του Ν. 2647/98 «Μεταβίβαση αρμοδιοτήτων στις Περιφέρειες και την Τοπική Αυτ/ση και άλλες διατάξεις».
 - 1.3. Του άρθρου 280 του Ν. 3852/2010 «Νέα Αρχιτεκτονική της Αυτ/σης και της Αποκεντρωμένης Διοίκησης - Πρόγραμμα Καλλικράτης».
 - 1.4. Του Π.Δ. 141/2010 «Οργανισμός της Αποκεντρωμένης Διοίκησης Ηπείρου - Δυτικής Μακεδονίας».
 - 1.5. Του άρθρου 258 παρ. 5 του Ν.Δ. 86/69 «Περί δασικού κώδικα», όπως η παρ. 5 προστέθηκε με το άρθρο 7 παρ. 3 του Ν. 177/75.
 2. Την αριθμ. 414985/29-11-1985 (ΦΕΚ 757/18/12/1985/τ.Β')

κονή απόφαση των Υφυπ. Εθνικής Οικονομίας και Αναπλ. Υπ. Γεωργίας «Μέτρα διαχείρισης πτηνοπανίδας».

3. Την αριθμ. 78006/2538/1-7-1994 Δ/γή του Υπ. Γεωργίας «Απαγορεύσεις κυνηγίου ορισμένου χρόνου».

4. Το με αριθμ. 47/16-6-2011 έγγραφο του Κ.Σ. Παραμυθιάς, το αριθμ. 7322/16-6-2011 έγγραφο του Δήμου Σουλίου, το αριθμ. 430/23-6-2011 έγγραφο της Ε'Κ.Ο.Η.

5. Την αριθμ. Δ.Υ/4-7-2011 πρόταση της υπεύθυνης θήρας Κατερίνας Γκαμπρέλα, για τροποποίηση της αριθμ. 2611/2-8-2011 απόφασης απαγόρευσης θήρας περιορισμένης χρονικής διάρκειας, η οποία λήγει στις 31-7-2011, στην περιοχή των Τ.Κ. Χρυσουαγής, Ζερβοχωρίου, Δ.Ε. Παραμυθιάς και των Τ.Κ. Τσαγγαρίου, Φροσύνης, Κουκουλιών, Δ.Ε. Σουλίου, Δήμου Σουλίου, Νομού Θεσπρωτίας, σε συνδυασμό με το γεγονός ότι στην κτηματική περιφέρεια του Δήμου Σουλίου, βρίσκονται σε ισχύ ένα (1) μόνιμο καταφύγιο άγριας ζωής και δύο (2) απαγορεύσεις θήρας περιορισμένης χρονικής διάρκειας, τα οποία καλύπτουν έκταση στρεμματικά αξιόλογη για την διαβίωση, αναπαραγωγή και προστασία του θηραματικού πλούτου, της άγριας πανίδας και χλωρίδας στην παραπάνω περιοχή, αποφασίζουμε:

Τροποποιούμε την αριθμ. 2611/2-8-2006 απόφαση του Γεν. Δ/ντή Περιφέρειας, ως εξής:

Απαγορεύουμε το κυνήγι όλων των θηραμάτων για πέντε (5) έτη ήτοι από 1-8-2011 έως και 1-8-2016, στην περιοχή των Τ.Κ. Χρυσουαγής, Ζερβοχωρίου, Δ.Ε.Παραμυθιάς και των Τ.Κ. Τσαγγαρίου, Φροσύνης, Κουκουλιών, Δ.Ε. Σουλίου, Δήμου Σουλίου, Νομού Θεσπρωτίας, σε έκταση εμβαδού -13.800-στρεμμάτων περίπου, όπως απεικονίζεται στο συνημμένο απόσπασμα χάρτη, τα όρια της οποίας έχουν ως ακολούθως:

Αρχίζει από Ασκητική σπηλιά Αγίου Αρσενίου, Τ.Κ. Χρυσουαγής, κατέρχεται Λάκκο μέχρι Γαλατσίδα, Ράχη Μπούλου, Κάστρο Χρυσουαγής, Εκκλησιάκι «Αγίων Αποστόλων» Προδρομίου, συνεχίζει προς Ζερβοχώρι-300- μέτρα έως την εκκλησία «Αγίου Δημητρίου» στο Ζερβοχώρι. Από εκεί ευθεία προς τα πάνω ακολουθεί την Λακκιά προς την κορυφή του Βουνού Γκορίλλα έως την θέση «Κιτσάκι» Τσαγγαρίου, περνάει ενδιάμεσα από τις θέσεις «Λάκιζα», «Βρυζαμιά» και «Σάλα Χώρα». Στο σημείο αυτό είναι η κορυφή του βουνού «Γκορίλλα». Στη συνέχεια ακολουθεί την κορυφογραμμή έως την θέση «Τούμπα Μπωλώτση» Τοπικής Κοινότητας Τσαγγαρίου. Από εκεί κατηφορικά ακολουθεί την κορυφογραμμή (Ράχη), περνώντας από τις τοποθεσίες «Μόνουλα», συνέχεια από δεξαμενή θέση «Νερούλο» και κατεβαίνοντας περνά από την θέση «Τσόπορο» καταλήγοντας στη Γέφυρα όπου το ρέμα Τσαγγαρίου. Ακολουθεί το ρέμα Τσαγγαρίου-Φροσύνης μέχρι την θέση «Γαλάνη», από εκεί ακολουθεί

ανωφερικά το Ρέμα, περνώντας από τις τοποθεσίες «Λάκκο Ιτιές», «Λάκκο Τσουγγάρη», «Καλύβα Τσάγκου», «Βαθιά Λακκιά» και φθάνει μέχρι το Σέλωμα Αγίας Κυριακής (Πόποβο). Από εκεί συνεχίζει ακολουθώντας την κορυφογραμμή και φθάνει μέχρι την τοποθεσία «Στρουμπή». Από την θέση αυτή συνεχίζει κατηφορικά σε νοητή γραμμή και καταλήγει στην ασκητική σπηλιά «Αγίου Αρσενίου», όπου και άρχισε.

Από τις διατάξεις της παρούσας απόφασης δεν προκαλείται δαπάνη σε βάρος του Κρατικού Προϋπολογισμού.

Οι παραβάτες της παρούσας τιμωρούνται με τις ποινές που προβλέπονται από το άρθρο 287 παρ. 9 και 18 του Ν.Δ.


86/69 «Περί δασικού κώδικα» όπως η παράγραφος 18 προστέθηκε με το άρθρο 16 του Ν.Δ. 996/1971 και του άρθρου 9 παρ.3 της αριθμ. 414985/1985 (ΦΕΚ 757/Β'/1985) κοινής απόφασης των Υπουργών Εθνικής Οικονομίας και Γεωργίας.

Η απόφαση αυτή να δημοσιευθεί στην Εφημερίδα της Κυβέρνησης.

Ηγουμενίτσα, 7 Ιουλίου 2011

Η Γενική Γραμματέας Αποκεντρωμένης Διοίκησης
ΔΗΜΗΤΡΑ ΓΕΩΡΓΑΚΟΠΟΥΛΟΥ - ΜΠΑΣΤΑ

ΟΡΙΑ ΑΠΑΓΟΡΕΥΣΗΣ ΘΗΡΑΣ ΠΕΡΙΟΡΙΣΜΕΝΗΣ ΧΡΟΝΙΚΗΣ ΔΙΑΡΚΕΙΑΣ
ΑΠΟΣΠΑΣΜΑ ΦΥΛΛΟ ΧΑΡΤΗ ΠΑΡΑΜΥΘΙΑΣ
ΚΛΙΜΑΚΑ 1:50000



Έκταση : - 13.800- στρέμματα περίπου
Είδος απαγόρευσης : Για όλα τα θηράματα
Διάρκεια απαγόρευσης : Από 1-08-2011 μέχρι και 31-07-2016
Αριθμός Απόφασης : 2203 /7-7-2011 του Δ/ντή Δασών Θεσ/τίας
Δασική Αρχή : Διεύθυνση Δασών Νομού Θεσπρωτίας
Όρια Απαγόρευσης Θήρας

ΕΘΝΙΚΟ ΤΥΠΟΓΡΑΦΕΙΟ

Για τεχνικούς λόγους στο σχεδιάγραμμα,
έγινε σμίκρυνση, κατά ποσοστό 79%

Ηγ/τσα 6-7-2011

Η Συντάκτρια

Κατερίνα Γκαμπρέλα
Δασοπόνος με Α' βαθμό

Αριθμ. 1691/75395 (2)
Ανανέωση απαγόρευσης κυνηγίου ορισμένου χρόνου στη θέση «ΣΟΥΡΒΑΛΑ» της Τοπικής Κοινότητας Αχλαδέας του Δήμου Καλαμπάκας Νομού Τρικάλων.

Η ΓΕΝΙΚΗ ΓΡΑΜΜΑΤΕΑΣ ΑΠΟΚΕΝΤΡΩΜΕΝΗΣ ΔΙΟΙΚΗΣΗΣ ΘΕΣΣΑΛΙΑΣ - ΣΤΕΡΕΑΣ ΕΛΛΑΔΑΣ

Έχοντας υπόψη:

1. Τις διατάξεις της παρ. 5 του άρθρου 258 Ν.Δ. 86/69, όπως συμπληρώθηκε με το άρθρο 7 παρ. 3 του Ν. 177/75 «περί αντικαταστάσεως και συμπληρώσεως διατάξεων των του Δ.86/1969 περί Δασικού Κώδικα».

2. Τις διατάξεις της αριθ. 414985/29-11-1985 (ΦΕΚ 757/Β'/18-12-1985) κοινής απόφασης των Υφυπουργού Εθνικής Οικονομίας και Αναπληρωτή Υπουργού Γεωργίας «Μέτρα διαχείρισης της άγριας πτηνοπανίδας», όπως αυτή τροποποιήθηκε με τις 366599/16-12-1996 (ΦΕΚ 1188/Β'/31-12-1996), 294283/23-12-97 (ΦΕΚ 68/Β'/4-2-98) και 87578/703/6-3-2007 (ΦΕΚ 581/Β'/23-4-2007) κοινές αποφάσεις των Υπουργών Εθνικής Οικονομίας και Αγροτικής Ανάπτυξης και Τροφίμων.

3. Τις διατάξεις της αριθ. Η.Π. 37338/107/Ε.103/1-9-2010 (ΦΕΚ 1495/Β'/6-9-2010) κοινής απόφασης των Υφυπουργού Οικονομικών και Υπουργών Οικονομίας Ανταγωνιστικότητας και Ναυτιλίας και Περιβάλλοντος Ενέργειας και Κλιματικής Αλλαγής.

4. Τις διατάξεις του Ν. 3469/2006 (ΦΕΚ 131/τ.Α'/28-6-2006) «Περί Εθνικού τυπογραφείου - Εφημερίδα της Κυβερνήσεως και άλλες Δ/ξεις».

5. Τις διατάξεις του άρθρου 1 του Ν. 2647/1998 «Μεταβίβαση αρμοδιοτήτων στις Περιφέρειες και την Αυτοδιοίκηση και άλλες διατάξεις» (Α'237).

6. Τις διατάξεις του άρθρου 280 του Ν. 3852/2010 (ΦΕΚ 87/Α'/7-6-2010) «Νέα Αρχιτεκτονική της Αυτοδιοίκησης και της Αποκεντρωμένης Διοίκησης - Πρόγραμμα Καλλικράτης».

7. Τις διατάξεις του Π.Δ. 138/2010 (ΦΕΚ 231/τ.Α'/27-12-2010) «Οργανισμός της Αποκεντρωμένης Διοίκησης Θεσσαλίας - Στερεάς Ελλάδας».

8. Την αριθμ. 1669/33104/31-3-2011 (ΦΕΚ 648/Β'/19-4-2011) απόφαση της Γενικής Γραμματέως Αποκεντρωμένης Διοίκησης Θεσσαλίας - Στερεάς Ελλάδας περί μεταβίβασης δικαιώματος υπογραφής της Γενικής Γραμματέως Αποκεντρωμένης Διοίκησης Θεσσαλίας - Στερεάς Ελλάδας στον Προϊστάμενο της Γενικής Διευθύνσεως Δασών και Αγροτικών Υποθέσεων και τους Προϊσταμένους Διευθύνσεων και Δασαρχείων της ανωτέρω Γενικής Διευθύνσεως.

9. Την αριθμ. 5617/21-6-2006 απόφαση Γενικού Γραμματέα Περιφέρειας Θεσσαλίας «Απαγόρευση κυνηγίου ορισμένου χρόνου στην περιοχή «ΣΟΥΡΒΑΛΑ» Δ.Δ. Αχλαδέας Δήμου Χασίων Καλαμπάκας» (ΦΕΚ 950/Β/19-7-2006).

10. Το με αριθμ. 69/30-5-2011 έγγραφο του Κυνηγετικού Συλλόγου Καλαμπάκας με το οποίο προτείνει την ανανέωση απαγόρευσης κυνηγίου στην περιοχή «ΣΟΥΡΒΑΛΑΣ» Τ.Κ. Αχλαδέας του Δήμου Καλαμπάκας, για λόγους προστασίας και εξασφάλισης προϋποθέσεων διαβίωσης και ανάπτυξης ειδών της άγριας πανίδας.

11. Το αριθμ. 2682/71846/27-6-2011 έγγραφο του Δασαρχείου Καλαμπάκας με το οποίο προτείνει την απαγόρευση θήρας (ανανέωση) στην παραπάνω περιοχή για την προστασία ανάπτυξη, αναπαραγωγή και εκμετάλλευση του θηραματικού πλούτου και της άγριας πανίδας.

12. Το γεγονός ότι με την παρούσα απόφαση δεν προκαλείται δαπάνη στον κρατικό προϋπολογισμό, αποφασίζουμε:

Απαγορεύουμε το κυνήγι όλων των θηραμάτων για πέντε (5) χρόνια, από 20-8-2011 μέχρι 19-8-2016, σε έκταση 1.100 στρεμμάτων στη θέση «ΣΟΥΡΒΑΛΑ» της Τοπικής Κοινότητας Αχλαδέας του Δήμου Καλαμπάκας Νομού Τρικάλων, και ορίζεται ως εξής:

Βόρεια: Αρχίζει από την διασταύρωση του δρόμου προς Σκεπάρι - Γαύρο με τον Εθνικό δρόμο Καλαμπάκας - Δεσκάτης και συνεχίζει μέχρι να συναντήσει τον αγροτικό δρόμο που οδηγεί στο Εκκλησάκι του Αγίου Ιωάννη.

Ανατολικά: Από αγροτικό δρόμο που οδηγεί στον Άγιο Ιωάννη μέχρι την κοίτη του Ίωνα ποταμού.

Νότια: Με κοίτη Ίωνα ποταμού - συμπεριλαμβανομένης αυτής.

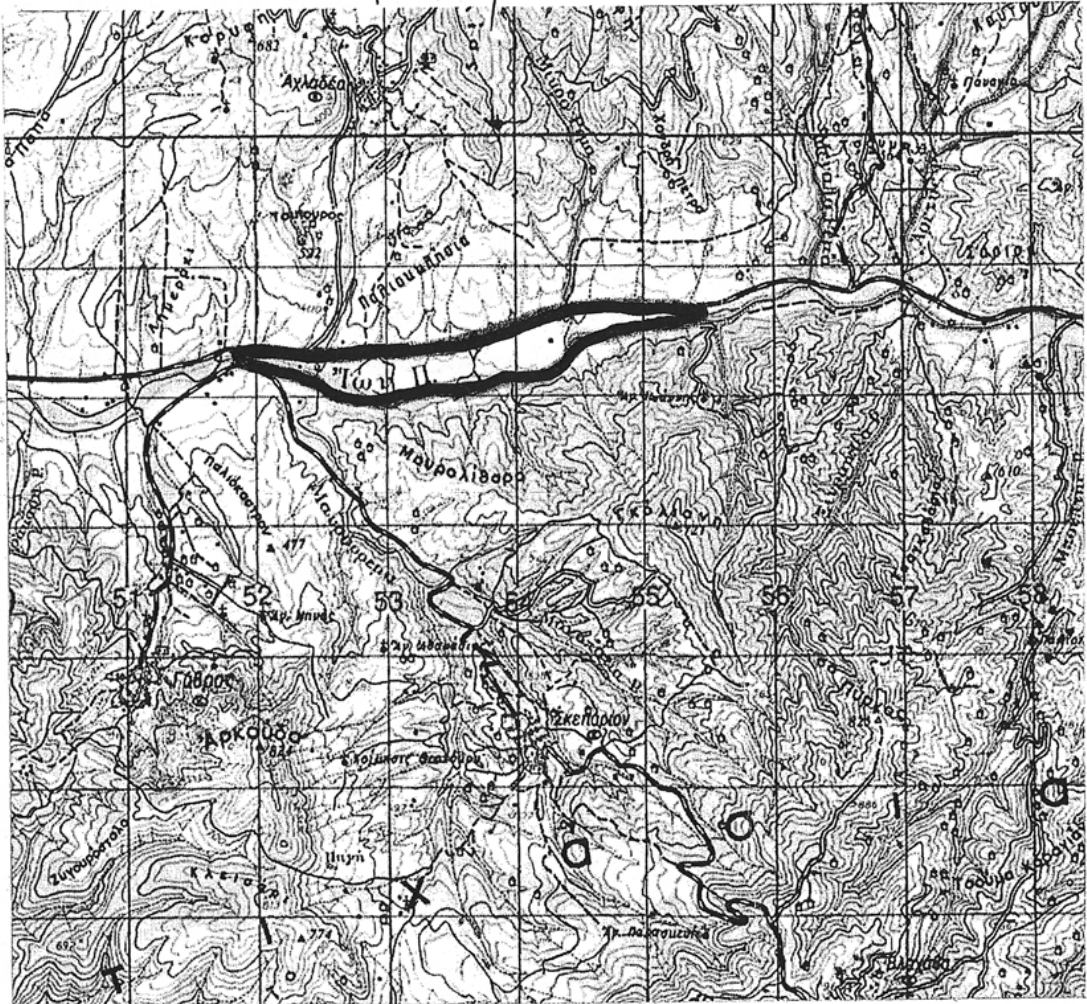
Δυτικά: Με δρόμο και γέφυρα που οδηγεί προς Σκεπάρι - Γαύρο

Από τις διατάξεις της απόφασης αυτής δεν προκαλείται δαπάνη σε βάρος του κρατικού προϋπολογισμού.

Η απόφαση αυτή να δημοσιευθεί στην Εφημερίδα της Κυβερνήσεως και θα ισχύει από το κυνηγετικό έτος 2011-2012.

Τρίκαλα, 5 Ιουλίου 2011
Με εντολή Γενικής Γραμματέως
Αποκεντρωμένης Διοίκησης
Ο Διευθυντής Δασών
ΝΙΚ. ΤΕΤΑΓΙΩΤΗΣ

ΑΠΟΣΠΑΣΜΑ ΧΑΡΤΗ ΠΕΡΙΟΧΗΣ "ΣΟΥΡΒΑΛΑΣ"
Τ.Κ. ΑΧΛΑΔΕΑΣ ΔΗΜΟΥ ΚΑΛΑΜΠΑΚΑΣ
ΝΟΜΟΥ ΤΡΙΚΑΛΩΝ ΚΛΙΜΑΚΑ 1: 50.000
 Ανήκει στην αριθμ. 1691/75395 Σ-7-2011 απόφαση Γ.Γ.Α.Δ.Θ.-ΣΤ.Ε



ΥΠΟΜΝΗΜΑ

— Όρια Απαγορευμένης έκτασης στο Κυνήγι

Με εντολή Γενικού Επιτελείου Καλαμπάκα 27-6-2011
 Απουπευθωμένων Διοικήσεων
 Θεσσαλίας - Στερεάς
 Ελλάδας
 Ο Διευθυντής Δασών

Ο Διευθυντής Δασών
 Νικόλαος Βασιλειάδης
 Δασολόγος με βαθμό Α'

Ο ΔΑΣΑΡΧΗΣ ΚΑΛΑΜΠΑΚΑΣ
 Χρήστος Πίσσιος
 Δασολόγος με Α' βαθμό

Καλαμπάκα 23-6-2011

ΣΥΝΤΑΚΤΗΣ

Σπυρίδων Μουζιούρας
 Δασολόγος με Α' βαθμό

ΕΘΝΙΚΟ ΤΥΠΟΓΡΑΦΕΙΟ
 Για τεχνικούς λόγους στο σχεδιάγραμμα,
 έγινε σμίκρυνση, κατά ποσοστό 83%

Αριθμ. 1650/73925

(3)

Ανανέωση απαγόρευσης κυνηγίου ορισμένου χρόνου στις θέσεις «Αμπέλια», «Ψαροκώστινας», «Μυρμιγκιάρα», Φωτάδας- Βαλομανδρίου «καλύβα Μπούτσια» «Πομώνια Σακελλάρη» Ρογκίων Δήμων Τρικκαίων και Πύλης Νομού Τρικάλων.

Η ΓΕΝΙΚΗ ΓΡΑΜΜΑΤΕΑΣ ΑΠΟΚΕΝΤΡΩΜΕΝΗΣ ΔΙΟΙΚΗΣΗΣ ΘΕΣΣΑΛΙΑΣ - ΣΤΕΡΕΑΣ ΕΛΛΑΔΑΣ

Έχοντας υπόψη:

1. Τις διατάξεις της παρ. 5 του άρθρου 258 Ν.Δ. 86/69, όπως συμπληρώθηκε με το άρθρο 7 παρ. 3 του Ν. 177/75 «περί αντικαταστάσεως και συμπληρώσεως διατάξεων των Ν.Δ. 86/1969 περί Δασικού Κώδικα».

2. Τις διατάξεις της αριθ. 414985/29-11-1985 (ΦΕΚ. 757/Β'/18-12-1985) κοινής απόφασης των Υφυπουργού Εθνικής Οικονομίας και Αναπληρωτή Υπουργού Γεωργίας «Μέτρα διαχείρισης της άγριας πτηνοπανίδας», όπως αυτή τροποποιήθηκε με τις 366599/16-12-1996 (ΦΕΚ 1188/Β'/31-12-1996), 294283/23-12-97 (ΦΕΚ 68/Β'/4-2-98) και 87578/703/6-3-2007 (ΦΕΚ 581/Β'/23-4-2007) κοινές αποφάσεις των Υπουργών Εθνικής Οικονομίας και Αγροτικής Ανάπτυξης και Τροφίμων.

3. Τις διατάξεις της αριθ. Η.Π. 37338/107/Ε. 103/1-9-2010 (ΦΕΚ 1495/Β'/6-9-2010) κοινής απόφασης των Υφυπουργού Οικονομικών και Υπουργών Οικονομίας Ανταγωνιστικότητας και Ναυτιλίας και Περιβάλλοντος Ενέργειας και Κλιματικής Αλλαγής.

4. Τις διατάξεις του Ν. 3469/2006 (ΦΕΚ 131/τ.Α'/28-6-2006) «Περί Εθνικού τυπογραφείου - Εφημερίδα της Κυβερνήσεως και άλλες Δ/ξεις».

5. Τις διατάξεις του άρθρου 1 του Ν. 2647/1998 «Μεταβίβαση αρμοδιοτήτων στις Περιφέρειες και την Αυτοδιοίκηση και άλλες διατάξεις» (Α' 237).

6. Τις διατάξεις του άρθρου 280 του Ν. 3852/2010 (ΦΕΚ 87/Α'/7-6-2010) «Νέα Αρχιτεκτονική της Αυτοδιοίκησης και της Αποκεντρωμένης Διοίκησης - Πρόγραμμα Καλλικράτης».

7. Τις διατάξεις του Π.Δ. 138/2010 (ΦΕΚ 231/τ.Α'/27-12-2010) «Οργανισμός της Αποκεντρωμένης Διοίκησης Θεσσαλίας - Στερεάς Ελλάδας».

8. Την αριθμ. 1669/33104/31-3-2011 (ΦΕΚ 648/Β'/19-4-2011) απόφαση της Γενικής Γραμματέως Αποκεντρωμένης Διοίκησης Θεσσαλίας - Στερεάς Ελλάδας περί μεταβίβασης δικαιώματος υπογραφής της Γενικής Γραμματέως Αποκεντρωμένης Διοίκησης Θεσσαλίας - Στερεάς Ελλάδας στον Προϊστάμενο της Γενικής Διευθύνσεως Δασών και Αγροτικών Υποθέσεων και τους Προϊσταμένους Διευθύνσεων και Δασαρχείων της ανωτέρω Γενικής Διευθύνσεως.

9. Την αριθμ. 3036/14-6-2006 (ΦΕΚ. 838/Β'/6-7-2006) απόφαση του Γενικού Γραμματέα Περιφέρειας Θεσσαλίας «Απαγόρευση κυνηγίου ορισμένου χρόνου στην περιοχή Φωτάδας Βαλομανδρίου και Ρογγίων Δήμων Καλλιθένης, Πιαλείων και Φαλώρειας Ν. Τρικάλων».

10. Το με αριθμ. 117/08-06-2011 έγγραφο του Κυνηγετικού Συλλόγου Τρικάλων με το οποίο ζητά την ανανέωση απαγόρευσης κυνηγίου στην παραποτάμια περιοχή ορίων

Φωτάδας, Βαλομανδρίου και Ρογγίων των Δήμων Τρικκαίων και Πύλης, για λόγους προστασίας και εξασφάλισης προϋποθέσεων διαβίωσης και ανάπτυξης ειδών της άγριας πανίδας.

11. Το με αριθμό 3146/72956/29-6-2011 έγγραφο του Δασαρχείου Τρικάλων μαζί με την από 27-06-2011 Έκθεση - Εισηγήση του Δασολόγου Καλόγηρου Δημητρίου σε συνδυασμό με την σκοπιμότητα απαγόρευσης του κυνηγίου για την προστασία ανάπτυξη, αναπαραγωγή και εκμετάλλευση του θηραματικού πλούτου και της άγριας πανίδας της χώρας μας.

12. Το γεγονός ότι με την παρούσα απόφαση δεν προκαλείται δαπάνη σε βάρος του κρατικού προϋπολογισμού, αποφασίζουμε:

Απαγορεύουμε το κυνήγι όλων των θηραμάτων για ένα (1) χρόνο, από 20-8-2011 μέχρι 19-8-2012, σε έκταση 2.000 στρεμμάτων στις θέσεις «Αμπέλια», «Ψαροκώστινας», «Μυρμιγκιάρα», Φωτάδας - Βαλομανδρίου «καλύβα Μπούτσια» «Πομώνια Σακελλάρη» Ρογκίων Δήμων Τρικκαίων και Πύλης Νομού Τρικάλων που περικλείεται από την εξής οριογραμμή:

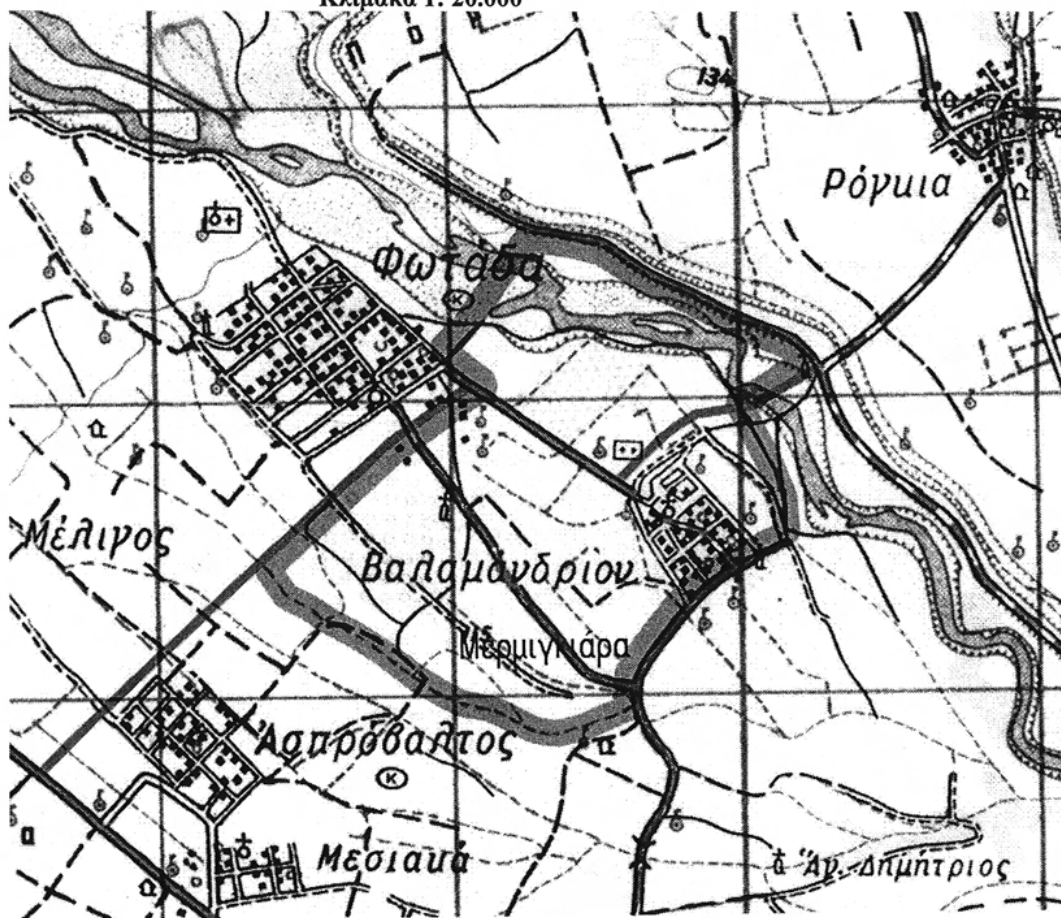
Αρχίζει από την γέφυρα Ρογγίων Βαλομανδρίου στον Πηνειό ποταμό, συνεχίζει νοτιοδυτικά τον επαρχιακό δρόμο μέχρι το παρακείμενο ανάχωμα το οποίο ακολουθώντας το νότια, φθάνει μέχρι το δρόμο που έχει κατεύθυνση νοτιοανατολική προς την άκρη του οικισμού Βαλομανδρίου. Με κατεύθυνση τον ίδιο δρόμο που συνεχίζει και προς Παραπόταμο συναντά τη γέφυρα που βρίσκεται στο υδροφόρο κανάλι που έρχεται από τα όρια των Τ.Κ. Φωτάδας και Κάτω Ελάτης (Ασπροβάλτου). Ακολουθώντας το ίδιο κανάλι ανατολικά και βόρεια φθάνει στην γέφυρα του επαρχιακού δρόμου Φωτάδας Κάτω Ελάτης όπου ακολουθώντας τον ίδιο δρόμο ανατολικά και βόρεια περνά από την άκρη του οικισμού Φωτάδας και συναντά τη διασταύρωση με τον επαρχιακό δρόμο που έρχεται από Βαλομάνδρι. Από τη διασταύρωση αυτή συνεχίζοντας τον δρόμο προς τον οικισμό Φωτάδας βόρεια και δυτικά, φθάνει στη διασταύρωση με τον δρόμο που οδηγεί στο γήπεδο όπου ακολουθώντας τον ανατολικά και βόρεια περνά από το γήπεδο και καταλήγει στις όχθες της κοίτης του Πηνειού ποταμού. Από το σημείο αυτό σε ευθεία γραμμή βορειοανατολικά, περνά την κοίτη του Πηνειού ποταμού και συναντά απέναντι το ανάχωμα στη θέση Πομώνια Σακελλάρη. Ακολουθώντας ανατολικά και νότια το ίδιο ανάχωμα φθάνει στον επαρχιακό δρόμο Ρογκίων Βαλομανδρίου όπου συνεχίζοντας τον δυτικά και νότια, καταλήγει στην γέφυρα του Πηνειού ποταμού απ' όπου και άρχισε.

Η απόφαση αυτή να δημοσιευθεί στην Εφημερίδα της Κυβερνήσεως και θα ισχύει από το κυνηγετικό έτος 2011-2012.


Τρίκαλα, 5 Ιουλίου 2011
Με εντολή Γενικής Γραμματέως
Αποκεντρωμένης Διοίκησης
Ο Διευθυντής Δασών
ΝΙΚ. ΤΕΤΑΓΙΩΤΗΣ


ΑΠΟΣΠΑΣΜΑ ΤΟΠΟΓΡΑΦΙΚΟΥ ΧΑΡΤΗ ΠΕΡΙΟΧΗΣ ΦΩΤΑΔΑΣ- ΒΑΛΟΜΑΝΔΡΙΟΥ ΚΑΙ ΡΟΓΓΙΩΝ
ΝΟΜΟΥ ΤΡΙΚΑΛΩΝ


Κλίμακα 1: 20.000



ΥΠΟΜΝΗΜΑ

 Όρια απαγορευμένης έκτασης στο
κυνήγι για ορισμένο χρόνο

 Οδικό δίκτυο

 Οδικό δίκτυο



Τρίκαλα 27-6-2011
Ο Συντάξας

Δημήτριος Καλογηρός
Δασολόγος με βαθμό Α'

Με εντολή Γενικής Γραμματέα
Αποκεντρωμένης Διοίκησης
Θεσσαλίας-Στερεάς Ελλάδας
Τρίκαλα 4-7-2011
Ο Δ/ΝΤΗΣ ΔΑΣΩΝ

Νικόλαος Πεπαγιώτης
Δασολόγος με βαθμό Α'

ΕΘΝΙΚΟ ΤΥΠΟΓΡΑΦΕΙΟ

Για τεχνικούς λόγους στο σχεδιάγραμμα,
έγινε σμίκρυνση, κατά ποσοστό 95%

Αριθμ. 1651/73930

(4)

Ανανέωση απαγόρευσης κυνηγίου ορισμένου χρόνου στις θέσεις «Πετράλωνα», «Κορομηλιά», «Ταμπούρια», Πλατάνια περιοχής τοπικών κοινοτήτων Μοσχοφύτου και ο Μεσοχώρας Δήμου Πύλης Νομού Τρικάλων.

Η ΓΕΝΙΚΗ ΓΡΑΜΜΑΤΕΑΣ ΑΠΟΚΕΝΤΡΩΜΕΝΗΣ ΔΙΟΙΚΗΣΗΣ ΘΕΣΣΑΛΙΑΣ - ΣΤΕΡΕΑΣ ΕΛΛΑΔΑΣ

Έχοντας υπόψη:

1. Τις διατάξεις της παρ. 5 του άρθρου 258 Ν.Δ. 86/69, όπως συμπληρώθηκε με το άρθρο 7 παρ. 3 του Ν. 177/75 «περί αντικαταστάσεως και συμπληρώσεως διατάξεων των Ν.Δ. 86/1969 περί Δασικού Κώδικα».

2. Τις διατάξεις της αριθ. 414985/29-11-1985 (ΦΕΚ. 757/Β'/18-12-1985) κοινής απόφασης των Υφυπουργού Εθνικής Οικονομίας και Αναπληρωτή Υπουργού Γεωργίας «Μέτρα διαχείρισης της άγριας πτηνοπανίδας», όπως αυτή τροποποιήθηκε με τις 366599/16-12-1996 (ΦΕΚ 1188/Β'/31-12-1996), 294283/23-12-97 (ΦΕΚ 68/Β'/4-2-98) και 87578/703/6-3-2007 (ΦΕΚ 581/Β'/23-4-2007) κοινές αποφάσεις των Υπουργών Εθνικής Οικονομίας και Αγροτικής Ανάπτυξης και Τροφίμων.

3. Τις διατάξεις της αριθ. Η.Π. 37338/107/Ε.103/1-9-2010 (ΦΕΚ 1495/Β'/6-9-2010) κοινής απόφασης των Υφυπουργού Οικονομικών και Υπουργών Οικονομίας Ανταγωνιστικότητας και Ναυτιλίας και Περιβάλλοντος Ενέργειας και Κλιματικής Αλλαγής.

4. Τις διατάξεις του Ν. 3469/2006 (ΦΕΚ 131/τ.Α'/28-6-2006) «Περί Εθνικού τυπογραφείου Εφημερίδα της Κυβερνήσεως και άλλες Δ/ξεις».

5. Τις διατάξεις του άρθρου 1 του Ν. 2647/1998 «Μεταβίβαση αρμοδιοτήτων στις Περιφέρειες και την Αυτοδιοίκηση και άλλες διατάξεις» (Α'237).

6. Τις διατάξεις του άρθρου 280 του Ν. 3852/2010 (ΦΕΚ 87/Α'/7-6-2010) «Νέα Αρχιτεκτονική της Αυτοδιοίκησης και της Αποκεντρωμένης Διοίκησης - Πρόγραμμα Καλλικράτης».

7. Τις διατάξεις του Π.Δ. 138/2010 (ΦΕΚ 231/τ.Α'/27-12-2010) «Οργανισμός της Αποκεντρωμένης Διοίκησης Θεσσαλίας - Στερεάς Ελλάδας».

8. Την αριθμ. 1669/33104/31-3-2011 (ΦΕΚ 648/Β'/19-4-2011) απόφαση της Γενικής Γραμματέως Αποκεντρωμένης Διοίκησης Θεσσαλίας - Στερεάς Ελλάδας περί μεταβίβασης δικαιώματος υπογραφής της Γενικής Γραμματέως Αποκεντρωμένης Διοίκησης Θεσσαλίας - Στερεάς Ελλάδας στον Προϊστάμενο της Γενικής Διευθύνσεως Δασών και Αγροτικών Υποθέσεων και τους Προϊσταμένους Διευθύνσεων και Δασαρχείων της ανωτέρω Γενικής Διευθύνσεως.

9. Την αριθμ. 3718/18-6-2008 (ΦΕΚ 1204/Β'/30-6-2008) απόφαση του Γενικού Γραμματέα Περιφέρειας Θεσσαλίας

«Απαγόρευση κυνηγίου ορισμένου χρόνου στην περιοχή Δ.Δ. Μοσχοφύτου, Μεσοχώρας Δήμου Πινδαίων Ν. Τρικάλων».

10. Το με αριθμ. 117/08-06-2011 έγγραφο του Κυνηγετικού Συλλόγου Τρικάλων με το οποίο ζητά την ανανέωση απαγόρευσης κυνηγίου στην περιοχή Πετράλωνα των τοπικών κοινοτήτων Μεσοχώρας - Μοσχοφύτου του Δήμου Πύλης, για λόγους προστασίας και εξασφάλισης προϋποθέσεων διαβίωσης και ανάπτυξης ειδών της άγριας πανίδας.

11. Το με αριθμό 3147/72980/29-6-2011 έγγραφο του Δασαρχείου Τρικάλων μαζί με την από 27-06-2011 Έκθεση - Εισηγήση του Δασολόγου Καλόγηρου Δημητρίου σε συνδυασμό με την σκοπιμότητα απαγόρευσης του κυνηγίου για την προστασία ανάπτυξη, αναπαραγωγή και εκμετάλλευση του θηραματικού πλούτου και της άγριας πανίδας της χώρας μας.

12. Το γεγονός ότι με την παρούσα απόφαση δεν προκαλείται δαπάνη σε βάρος του κρατικού προϋπολογισμού, αποφασίζουμε:

Απαγορεύουμε το κυνήγι όλων των θηραμάτων για ένα (1) χρόνο, από 20-8-2011 μέχρι 19-8-2012, σε έκταση 6.570 στρεμμάτων στις θέσεις «Πετράλωνα», «Κορομηλιά», «Ταμπούρια», Πλατάνια περιοχής τοπικών κοινοτήτων Μοσχοφύτου και ο Μεσοχώρας Δήμου Πύλης Νομού Τρικάλων που περικλείεται από την εξής οριογραμμή:

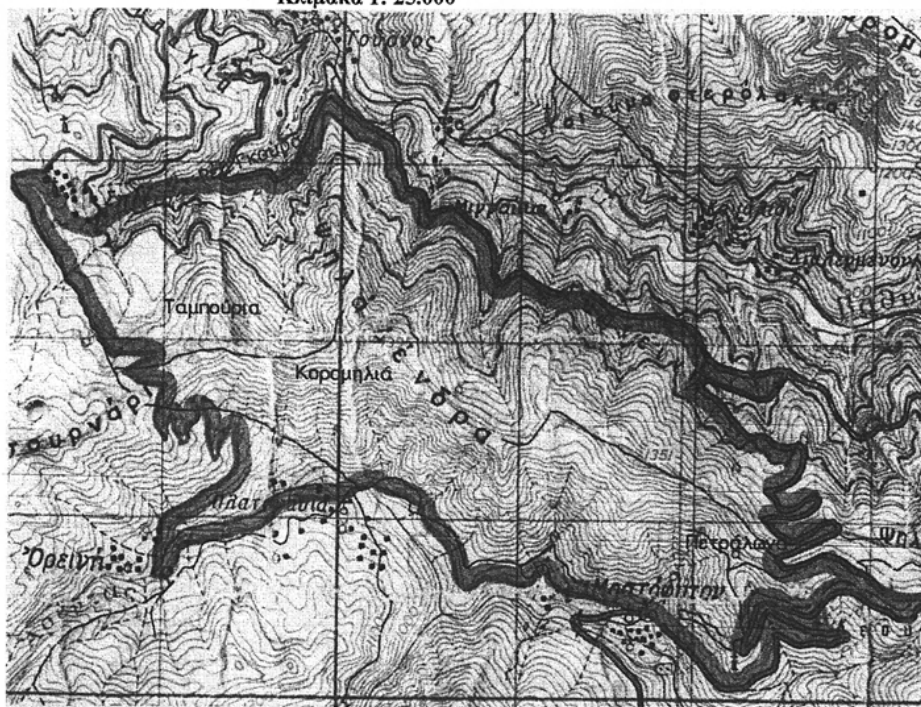
Ανατολικά: Με τον επαρχιακό δρόμο από τη διασταύρωση της οδού Τρικάλων Μεσοχώρας προς Μοσχοφύτο και μέχρι τον οικισμό Μοσχοφύτο. Βόρεια: Με τον επαρχιακό δρόμο Τρικάλων Μεσοχώρας από τη διασταύρωση προς Μοσχοφύτο μέχρι το ρέμα Γκούρα, συνέχεια με το ρέμα Γκούρας μέχρι τον οικισμό Σπίτια Μεσοχώρας, απ' όπου ακολουθώντας τη ράχη από το υδραγωγείο του ίδιου οικισμού φθάνει στον δημοτικό δασικό δρόμο, όπου τον ακολουθεί και καταλήγει στη διασταύρωση προς Στουρνάρι - Πλατανάκια και Αρέντα. Δυτικά: Από την ίδια ανωτέρω διασταύρωση με τον δημοτικό δασικό δρόμο προς τη θέση Στουρνάρι και συνέχεια μέχρι τον οικισμό Πλατανάκια Μοσχοφύτου. Νότια: Με τον Δημοτικό δασικό δρόμο από οικισμό Πλατανάκια μέχρι τον οικισμό Μοσχοφύτου τον οποίο παρακάμπτει και συναντά τον επαρχιακό δρόμο Βαθύρευμα - Μεσοχώρα.


Η απόφαση αυτή να δημοσιευθεί στην Εφημερίδα της Κυβερνήσεως και θα ισχύει από το κυνηγετικό έτος 2011-2012.


Τρίκαλα, 5 Ιουλίου 2011
Με εντολή Γενικής Γραμματέως
Αποκεντρωμένης Διοίκησης
Ο Διευθυντής Δασών
ΝΙΚ. ΤΕΤΑΓΙΩΤΗΣ

ΑΠΟΣΠΑΣΜΑ ΤΟΠΟΓΡΑΦΙΚΟΥ ΧΑΡΤΗ ΠΕΡΙΟΧΗΣ ΜΟΣΧΟΦΥΤΟΥ ΚΑΙ ΜΕΣΟΧΩΡΑΣ ΝΟΜΟΥ ΤΡΙΚΑΛΩΝ

Κλίμακα 1: 25.000


ΥΠΟΜΝΗΜΑ


 Όρια απαγορευμένης έκτασης στο κυνήγι για ορισμένο χρόνο

 Οδικό δίκτυο

 Δασοσκεπείς Εκτάσεις

ΥΠΟΜΝΗΜΑ

 Όρια απαγορευμένης έκτασης στο κυνήγι για ορισμένο χρόνο

 Οδικό δίκτυο



Τρίκαλα 27-6-2011
Ο Συντάξας

Δημήτριος Καλογηρός
Δασολόγος με βαθμό Α'

Με Εντολή Γενικής Γραμματέα
Αποκεντρωμένης Διοίκησης
Θεσσαλίας-Στερεάς Ελλάδας
Τρίκαλα 5-7-2011
Ο Δ/ΝΤΗΣ ΔΑΣΩΝ

Νικόλαος Γεταγιάτης
Δασολόγος με βαθμό Α'

**ΕΘΝΙΚΟ ΤΥΠΟΓΡΑΦΕΙΟ**

Για τεχνικούς λόγους στο σχεδιάγραμμα,
έγινε σμίκρυνση, κατά ποσοστό 82%

Αριθμ. 1649/73923

(5)

Ανανέωση απαγόρευσης κυνηγίου ορισμένου χρόνου στις θέσεις «Ακαμάτης», «Μαγούλες», «Βρύση Δημητρώ» «Στενή» περιοχής ΔΚ Φαρκαδόνας, ΤΚ Παναγίτσας και ΤΚ Γριζάνου του Δήμου Φαρκαδόνας Νομού Τρικάλων.

Η ΓΕΝΙΚΗ ΓΡΑΜΜΑΤΕΑΣ ΑΠΟΚΕΝΤΡΩΜΕΝΗΣ ΔΙΟΙΚΗΣΗΣ ΘΕΣΣΑΛΙΑΣ - ΣΤΕΡΕΑΣ ΕΛΛΑΔΑΣ

Έχοντας υπόψη:

1. Τις διατάξεις της παρ. 5 του άρθρου 258 Ν.Δ. 86/69, όπως συμπληρώθηκε με το άρθρο 7 παρ. 3 του Ν. 177/75 «περί αντικαταστάσεως και συμπληρώσεως διατάξεων τινών του Ν.Δ. 86/1969 περί Δασικού Κώδικα».

2. Τις διατάξεις της αριθ. 414985/29-11-1985 (ΦΕΚ. 757/Β'/18-12-1985) κοινής απόφασης των Υφυπουργού Εθνικής Οικονομίας και Αναπληρωτή Υπουργού Γεωργίας «Μέτρα διαχείρισης της άγριας πτηνοπανίδας», όπως αυτή τροποποιήθηκε με τις 366599/16-12-1996 (ΦΕΚ 1188/Β'/31-12-1996), 294283/23-12-97 (ΦΕΚ 68/Β'/4-2-98) και 87578/703/6-3-2007 (ΦΕΚ 581/Β'/23-4-2007) κοινές αποφάσεις των Υπουργών Εθνικής Οικονομίας και Αγροτικής Ανάπτυξης και Τροφίμων.

3. Τις διατάξεις της αριθ. Η.Π. 37338/107/Ε. 103/1-9-2010 (ΦΕΚ 1495/Β'/6-9-2010) κοινής απόφασης των Υφυπουργού Οικονομικών και Υπουργών Οικονομίας Ανταγωνιστικότητας και Ναυτιλίας και Περιβάλλοντος Ενέργειας και Κλιματικής Αλλαγής.

4. Τις διατάξεις του Ν. 3469/2006 (ΦΕΚ 131/τ.Α'/28-6-2006) «Περί Εθνικού τυπογραφείου - Εφημερίδα της Κυβερνήσεως και άλλες Δ/ξεις».

5. Τις διατάξεις του άρθρου 1 του Ν. 2647/1998 «Μεταβίβαση αρμοδιοτήτων στις Περιφέρειες και την Αυτοδιοίκηση και άλλες διατάξεις» (Α' 237).

6. Τις διατάξεις του άρθρου 280 του Ν. 3852/2010 (ΦΕΚ 87/Α'/7-6-2010) «Νέα Αρχιτεκτονική της Αυτοδιοίκησης και της Αποκεντρωμένης Διοίκησης - Πρόγραμμα Καλλικράτης».

7. Τις διατάξεις του Π.Δ. 138/2010 (ΦΕΚ 231/τ.Α'/27-12-2010) «Οργανισμός της Αποκεντρωμένης Διοίκησης Θεσσαλίας - Στερεάς Ελλάδας».

8. Την αριθμ. 1669/33104/31-3-2011 (ΦΕΚ 648/Β'/19-4-2011) απόφαση της Γενικής Γραμματέως Αποκεντρωμένης Διοίκησης Θεσσαλίας - Στερεάς Ελλάδας περί μεταβίβασης δικαιώματος υπογραφής της Γενικής Γραμματέως Αποκεντρωμένης Διοίκησης Θεσσαλίας - Στερεάς Ελ λάδας στον Προϊστάμενο της Γενικής Διευθύνσεως Δασών και Αγροτικών Υποθέσεων και τους Προϊσταμένους Διευθύνσεων και Δασαρχείων της ανωτέρω Γενικής Διευθύνσεως.

9. Την αριθμ. 3034/14-6-2006 (ΦΕΚ 864/Β'/10-7-2006) απόφαση του Γενικού Γραμματέα Περιφέρειας Θεσσαλίας «Απαγόρευση κυνηγίου ορισμένου χρόνου στην περιοχή Δ.Δ. Φαρκαδόνας, Παναγίτσας και Γριζάνου Δήμου Φαρκαδόνας Ν. Τρικάλων».

10. Το με αριθμ. 117/08-06-2011 έγγραφο του Κυνηγετικού Συλλόγου Τρικάλων με το οποίο ζητά την ανανέωση απαγόρευσης κυνηγίου στην περιοχή Φαρκαδόνας, Παναγίτσας,

Γριζάνου του Δήμου Φαρκαδόνας, για λόγους προστασίας και εξασφάλισης προϋποθέσεων διαβίωσης και ανάπτυξης ειδών της άγριας πανίδας.

11. Το με αριθμό 3148/72990/29-6-2011 έγγραφο του Δασαρχείου Τρικάλων μαζί με την από 27-06-2011 Έκθεση - Εισήγηση του Δασολόγου Καλόγηρου Δημητρίου σε συνδυασμό με την σκοπιμότητα απαγόρευσης του κυνηγίου για την προστασία ανάπτυξη, αναπαραγωγή και εκμετάλλευση του θηραματικού πλούτου και της άγριας πανίδας της χώρας μας.

12. Το γεγονός ότι με την παρούσα απόφαση δεν προκαλείται δαπάνη σε βάρος του κρατικού προϋπολογισμού, αποφασίζουμε:

Απαγορεύουμε το κυνήγι όλων των θηραμάτων για ένα (1) χρόνο, από 20-8-2011 μέχρι 19-8-2012, σε έκταση 7.000 στρεμμάτων στις θέσεις «Ακαμάτης», «Μαγούλες», «Βρύση Δημητρώ» «Στενή» περιοχής ΔΚ Φαρκαδόνας, ΤΚ Παναγίτσας και ΤΚ Γριζάνου του Δήμου Φαρκαδόνας Νομού Τρικάλων που περικλείεται από την εξής οριογραμμή:

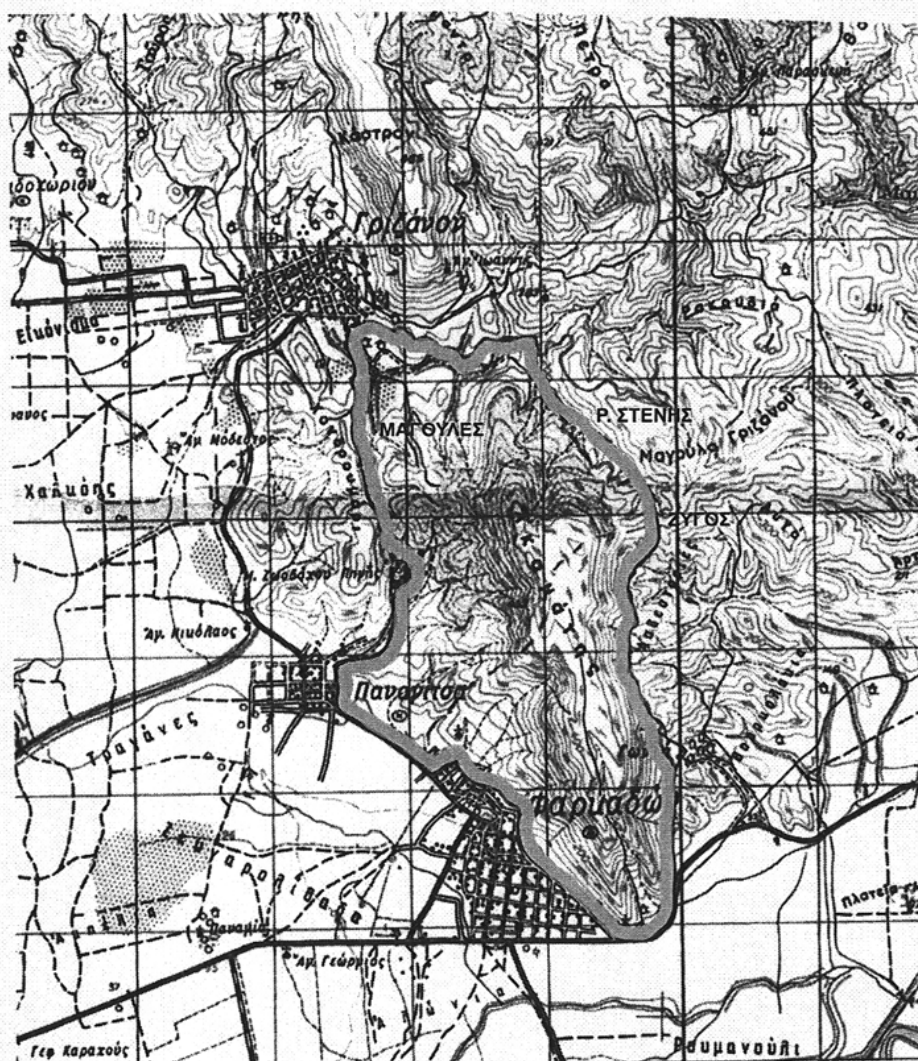
Αρχίζει από την θέση «Προφήτης Ηλίας» Φαρκαδόνας, ακολουθεί Βορειοδυτικά τον περιφερειακό δρόμο του Οικισμού Φαρκαδόνας φθάνει στο κέντρο Υγείας και συνεχίζοντας Δυτικά κατέρχεται μέχρι τον επαρχιακό δρόμο προς Παναγίτσα, όπου ακολουθώντας τον και περνώντας από τα όρια του Οικισμού Παναγίτσα συναντά τον δασικό δρόμο που οδηγεί στην Μονή Ζωοδόχου Πηγής. Με κατεύθυνση Βόρεια ακολουθεί τον ανωτέρω δασικό δρόμο που διέρχεται από την Μονή Ζωοδόχου Πηγής και από τις θέσεις «Δραγασία» και «Αυλαή» μέχρι συναντήσεως του με το ρέμα «Βρύση Δημητρώ» στη θέση «Πάχου Χωράφι», στα όρια του Οικισμού Γριζάνου. Με κατεύθυνση Ανατολική και ακολουθώντας τον ίδιο δασικό δρόμο διέρχεται από τα όρια του Οικισμού Γριζάνου και στην συνέχεια από τις θέσεις «Σχολικός Κήπος» και «Ροβόμυλος ή Νταμάρι» μέχρι συναντήσεως του με το ρέμα «Στενής» στην θέση «Καλαμπούκα Μαντρί». Από εκεί με κατεύθυνση Νοτιοανατολική ακολουθεί την κοίτη του ρέματος «Στενής» μέχρι συναντήσεως του με την ομβροδεξαμενή στη θέση «Στενή». Με κατεύθυνση Νότια ακολουθεί για 700 μέτρα περίπου το μονοπάτι που διέρχεται από τον αυχένα στην θέση «Ζυγός» μέχρι συναντήσεως του, με το τέλος υπάρχοντα δασικού δρόμου στη θέση «Ασβεσταριές». Με την ίδια κατεύθυνση ακολουθεί τον ανωτέρω δασικό δρόμο μέχρι συναντήσεως του με την παλαιά Εθνική οδό Λαρίσης - Τρικάλων, την οποία ακολουθεί Νότια και Δυτικά μέχρι την θέση «Προφήτης Ηλίας» Φαρκαδόνας απ' όπου και άρχισε.

Η απόφαση αυτή να δημοσιευθεί στην Εφημερίδα της Κυβερνήσεως και θα ισχύει από το κυνηγετικό έτος 2011-2012.


Τρίκαλα, 5 Ιουλίου 2011
Με εντολή Γενικής Γραμματέως
Αποκεντρωμένης Διοίκησης
Ο Διευθυντής Δασών
ΝΙΚ. ΤΕΤΑΓΙΩΤΗΣ

ΑΠΟΣΠΑΣΜΑ ΤΟΠΟΓΡΑΦΙΚΟΥ ΧΑΡΤΗ ΠΕΡΙΟΧΗΣ ΦΑΡΚΑΔΟΝΑΣ ΠΑΝΑΓΙΤΣΑΣ ΚΑΙ ΓΡΙΖΑ-
ΝΟΥ ΝΟΜΟΥ ΤΡΙΚΑΛΩΝ

Κλίμακα 1: 50.000



ΥΠΟΜΝΗΜΑ

 Όρια απαγορευμένης έκτασης στο
κυνήγι για ορισμένο χρόνο

ΕΛΛΗΝΙΚΗ ΔΗΜΟΚΡΑΤΙΑ
ΥΠΟΥΡΓΕΙΟ ΠΕΡΙΒΑΛΛΟΝΤΟΣ ΚΑΙ ΑΝΤΙΠΟΛΙΤΕΥΜΑΤΟΣ
ΓΕΝΙΚΗ ΔΙΕΥΘΥΝΣΗ ΦΥΛΟΣΟΦΙΑΣ ΚΑΙ ΔΑΣΟΛΟΓΙΑΣ
Τρίκαλα 28-6-2011
ΘΕΡΜΟΠΗΚΕ
Ο Δασάρχης Τρικάλων
Κωνσταντίνος Κουσιανός
Δασολόγος με βαθμό Α'

Με εντολή Γενικής Γραμματέα
Αποκεντρωμένης Διοίκησης
Θεσσαλίας Στερεάς Ελλάδας
Τρίκαλα 5-7-2011
Ο Δ/ΝΤΗΣ ΔΑΣΩΝ
Νικόλαος Παπαγιάννης
Δασολόγος με βαθμό Α'

Οδικό δίκτυο

Τρίκαλα 27-6-2011
Ο Συντάξας
Δημήτριος Καλόγηρος
Δασολόγος με βαθμό Α'

ΕΘΝΙΚΟ ΤΥΠΟΓΡΑΦΕΙΟ

Για τεχνικούς λόγους στο σχεδιάγραμμα,
έγινε σμίκρυνση, κατά ποσοστό 88%

ΕΘΝΙΚΟ ΤΥΠΟΓΡΑΦΕΙΟ**ΕΦΗΜΕΡΙΣ ΤΗΣ ΚΥΒΕΡΝΗΣΕΩΣ****ΤΙΜΗ ΠΩΛΗΣΗΣ ΦΥΛΛΩΝ ΤΗΣ ΕΦΗΜΕΡΙΔΑΣ ΤΗΣ ΚΥΒΕΡΝΗΣΕΩΣ****Σε έντυπη μορφή:**

- Για τα Φ.Ε.Κ. από 1 έως 16 σελίδες σε 1 € προσαυξανόμενη κατά 0,20 € για κάθε επιπλέον οκτασέλιδο ή μέρος αυτού.
- Για τα φωτοαντίγραφα Φ.Ε.Κ. σε 0,15 € ανά σελίδα.

Σε μορφή DVD/CD:

Τεύχος	Ετήσια έκδοση	Τριμηνιαία έκδοση	Μηνιαία έκδοση	Τεύχος	Ετήσια έκδοση	Τριμηνιαία έκδοση	Μηνιαία έκδοση
Α'	150 €	40 €	15 €	Α.Α.Π.	110 €	30 €	-
Β'	300 €	80 €	30 €	Ε.Β.Ι.	100 €	-	-
Γ'	50 €	-	-	Α.Ε.Δ.	5 €	-	-
Υ.Ο.Δ.Δ.	50 €	-	-	Δ.Δ.Σ.	200 €	-	20 €
Δ'	110 €	30 €	-	Α.Ε.-Ε.Π.Ε.	-	-	100 €

- Η τιμή πώλησης μεμονωμένων Φ.Ε.Κ. σε μορφή cd-rom από εκείνα που διατίθενται σε ψηφιακή μορφή και μέχρι 100 σελίδες, σε 5 € προσαυξανόμενη κατά 1 € ανά 50 σελίδες.

ΕΤΗΣΙΕΣ ΣΥΝΔΡΟΜΕΣ Φ.Ε.Κ.

Τεύχος	Έντυπη μορφή	Τεύχος	Έντυπη μορφή	Τεύχος	Έντυπη μορφή
Α'	225 €	Δ'	160 €	Α.Ε.-Ε.Π.Ε.	2250 €
Β'	320 €	Α.Α.Π.	160 €	Δ.Δ.Σ.	225 €
Γ'	65 €	Ε.Β.Ι.	65 €	Α.Σ.Ε.Π.	70 €
Υ.Ο.Δ.Δ.	65 €	Α.Ε.Δ.	10 €	Ο.Π.Κ.	-

- Το τεύχος Α.Σ.Ε.Π. (έντυπη μορφή) θα αποστέλλεται σε συνδρομητές ταχυδρομικά, με την επιβάρυνση των 70 €, ποσό το οποίο αφορά τα ταχυδρομικά έξοδα.

- Η καταβολή γίνεται σε όλες τις Δημόσιες Οικονομικές Υπηρεσίες (Δ.Ο.Υ.). Το πρωτότυπο διπλότυπο (έγγραφο αριθμ. πρωτ. 9067/28.2.2005 2η Υπηρεσία Επιτρόπου Ελεγκτικού Συνεδρίου) με φροντίδα των ενδιαφερομένων, πρέπει να αποστέλλεται ή να κατατίθεται στο Εθνικό Τυπογραφείο (Καποδιστρίου 34, Τ.Κ. 104 32 Αθήνα).
- Σημειώνεται ότι φωτοαντίγραφα διπλοτύπων, ταχυδρομικές Επιταγές για την εξόφληση της συνδρομής, δεν γίνονται δεκτά και θα επιστρέφονται.
- Οι οργανισμοί τοπικής αυτοδιοίκησης, τα νομικά πρόσωπα δημοσίου δικαίου, τα μέλη της Ένωσης Ιδιοκτητών Ημερησίου Τύπου Αθηνών και Επαρχίας, οι τηλεοπτικοί και ραδιοφωνικοί σταθμοί, η Ε.Σ.Η.Ε.Α, τα τριτοβάθμια συνδικαλιστικά όργανα και οι τριτοβάθμιες επαγγελματικές ενώσεις δικαιούνται έκπτωσης πενήντα τοις εκατό (50%) επί της ετήσιας συνδρομής.
- Το ποσό υπέρ Τ.Α.Π.Ε.Τ. (5% επί του ποσού συνδρομής), καταβάλλεται ολόκληρο (Κ.Α.Ε. 3512) και υπολογίζεται πριν την έκπτωση.
- Στην Ταχυδρομική συνδρομή του τεύχους Α.Σ.Ε.Π. δεν γίνεται έκπτωση.

Πληροφορίες για δημοσιεύματα που καταχωρίζονται στα Φ.Ε.Κ. στο τηλ.: 210 5279000.

Φωτοαντίγραφα παλαιών Φ.Ε.Κ.: Μάρνη 8, τηλ.: 210 8220885, 210 8222924, 210 5279050.

Τα φύλλα όλων των τευχών της Εφημερίδας της Κυβερνήσεως διατίθενται δωρεάν σε ηλεκτρονική μορφή από την ιστοσελίδα του Εθνικού Τυπογραφείου (www.et.gr)

Ηλεκτρονική Διεύθυνση: <http://www.et.gr> - e-mail: webmaster.et@et.gr

ΟΙ ΥΠΗΡΕΣΙΕΣ ΕΞΥΠΗΡΕΤΗΣΗΣ ΠΟΛΙΤΩΝ ΛΕΙΤΟΥΡΓΟΥΝ ΚΑΘΗΜΕΡΙΝΑ ΑΠΟ 08:00 ΜΕΧΡΙ 13:00



* 0 2 0 1 7 0 6 0 1 0 8 1 1 0 0 1 2 *

ΑΠΟ ΤΟ ΕΘΝΙΚΟ ΤΥΠΟΓΡΑΦΕΙΟ

ΚΑΠΟΔΙΣΤΡΙΟΥ 34 * ΑΘΗΝΑ 104 32 * ΤΗΛ. 210 52 79 000 * FAX 210 52 21 004