



02011812608050008



# ΕΦΗΜΕΡΙΣ ΤΗΣ ΚΥΒΕΡΝΗΣΕΩΣ

## ΤΗΣ ΕΛΛΗΝΙΚΗΣ ΔΗΜΟΚΡΑΤΙΑΣ

ΤΕΥΧΟΣ ΔΕΥΤΕΡΟ

Αρ. Φύλλου 1181

26 Αυγούστου 2005

### ΠΕΡΙΕΧΟΜΕΝΑ

#### ΑΠΟΦΑΣΕΙΣ

- Συγχώνευση Νομικών Προσώπων στο Δήμο Χαλανδρίου Ν. Αττικής με την επωνυμία "8η Σχολική Επιτροπή" και "18η Σχολική Επιτροπή" σε ενιαίο Ν.Π. με την επωνυμία "8η Ενιαία Σχολική Επιτροπή Δήμου Χαλανδρίου" (3ο Γυμνάσιο "Γιώργος Σεφέρης" & 3ο Λύκειο Χαλανδρίου) ..... 1
- Απαγόρευση Κυνηγίου όλων των θηραμάτων, για (3) τρία χρόνια σε έκταση (3.864) τριών χιλιάδων οκτακοσίων εξήντα τεσσάρων στρεμμάτων, περιφέρειας Δημ. Διαμ. Κόνιτσας, Δήμου Κόνιτσας, Νομού Ιωαννίνων ..... 2
- Δεκαετής απαγόρευση κυνηγίου σε έκταση 1900 στρεμ. στη θέση "Ρούσσο Λάκκο" στην περιφέρεια του Δημ. Διαμερίσματος Χερσονήσου Δήμου Χερσονήσου Ν. Ηρακλείου ..... 3
- Δεκαετής απαγόρευση κυνηγίου σε έκταση 450 στρεμ. στη θέση "Σώπατα" στην περιφέρεια του Δημ. Διαμερίσματος Γέργερης Δήμου Ρούβα Ν. Ηρακλείου ..... 4
- Παράταση απαγόρευσης κυνηγίου όλων των θηραμάτων για δέκα (10) χρόνια, σε τμήμα της υδρολεκάνης του Μπαρίτη ποταμού εμβαδού 3.600 στρεμ. στην περιοχή των Δημ. Διαμερισμάτων Καραβάδω και Σκινιά Ν. Ηρακλείου ..... 5

#### ΑΠΟΦΑΣΕΙΣ

- Αριθ. 40844 (1)  
Συγχώνευση Νομικών Προσώπων στο Δήμο Χαλανδρίου Ν. Αττικής με την επωνυμία "8η Σχολική Επιτροπή" και "18η Σχολική Επιτροπή" σε ενιαίο Ν.Π. με την επωνυμία "8η Ενιαία Σχολική Επιτροπή Δήμου Χαλανδρίου" (3ο Γυμνάσιο "Γιώργος Σεφέρης" & 3ο Λύκειο Χαλανδρίου).  
Ο ΓΕΝΙΚΟΣ ΓΡΑΜΜΑΤΕΑΣ ΠΕΡΙΦΕΡΕΙΑΣ ΑΤΤΙΚΗΣ  
Έχοντας υπόψη:  
1. Τις διατάξεις του ν. 2503/1997 (ΦΕΚ 107/1997 τ.Α) "Διοίκηση, οργάνωση, στελέχωση της Περιφέρειας, ρύθ-

μιση θεμάτων για την τοπική αυτοδιοίκηση και άλλες διατάξεις".

2. Τις διατάξεις της παραγράφου 8-15 του άρθρου 5 του ν. 1894/1990 "Για την Ακαδημία Αθηνών και άλλες εκπαιδευτικές διατάξεις" (Α'100).

3. Τις διατάξεις του άρθρου 203 του π.δ. 410/1995 (Φ.Ε.Κ. Α' 231) "Δημοτικός και Κοινοτικός Κώδικας".

4. Τις διατάξεις της παραγράφου 8 του άρθρου 9 του ν. 2640/1998 (Φ.Ε.Κ.206/1998 τ.Α').

5. Τις υπ' αριθμ. 40733/10.2.1990 και οικ. 4715/10.2.1990 αποφάσεις του Νομάρχη Ανατ. Αττικής (ΦΕΚ. 141/Β/4.3.1992) με τις οποίες συστήθηκαν η "18η Σ.Ε. Χαλανδρίου" και η "8η Σ.Ε. Χαλανδρίου" αντίστοιχα.

6. Την υπ' αριθμ. 276/2005 απόφαση του Δημοτικού Συμβουλίου του Δήμου Χαλανδρίου για την ενοποίηση ιδίων Νομικών Προσώπων με την επωνυμία "8η Σχολική Επιτροπή" και "18η Σχολική Επιτροπή" σε ενιαίο Ν.Π. με την επωνυμία "8η Ενιαία Σχολική Επιτροπή Δήμου Χαλανδρίου" (3ο Γυμνάσιο "Γιώργος Σεφέρης" & 3ο Λύκειο Χαλανδρίου).

5. Την υπ' αριθμ. οικ. 16978/12.11.2003 απόφαση του Γενικού Γραμματέα Περιφέρειας Αττικής, ΦΕΚ 1693/18.11.2003 τ.Β'. "Μεταβίβαση αρμοδιοτήτων και εξουσίας υπογραφής "ΜΕ ΕΝΤΟΛΗ ΓΕΝΙΚΟΥ ΓΡΑΜΜΑΤΕΑ" αποφάσεων, εγγράφων και άλλων πράξεων στον Γενικό Διευθυντή Περιφέρειας, στους προϊστάμενους των Διευθύνσεων Αυτοδιοίκησης - Αποκέντρωσης, Τοπικής Αυτοδιοίκησης και Διοίκησης Αν. Αττικής - Δυτ. Αττικής - Πειραιώς και στους Προϊσταμένους των τμημάτων των Διευθύνσεων αυτών", αποφασίζουμε:

1. Συστήνουμε στο Δήμο Χαλανδρίου του Νομού Αττικής Νομικό Πρόσωπο με το όνομα: "8η Σχολική Επιτροπή", το οποίο διέπεται από τις διατάξεις του άρθρου 203 του π.δ/τος 410/1995 και περιλαμβάνει το 3ο Γυμνάσιο "Γιώργος Σεφέρης" 3ο Λύκειο Χαλανδρίου".

ΣΚΟΠΟΣ του ΝΟΜΙΚΟΥ ΠΡΟΣΩΠΟΥ ΕΙΝΑΙ:

α) Η διαχείριση των πιστώσεων που διατίθενται για τις λειτουργικές δαπάνες καθαριότητας, θέρμανσης, φωτισμού, ύδρευσης, τηλεφώνου, αποχέτευσης, αγοράς αναλώσιμων υλικών κ.λ.π.

β) Η εκτέλεση έργων για την επισκευή και συντήρηση των διδακτηρίων.

γ) Η αποκατάσταση φθορών και ζημιών επίπλων, εξοπλισμού και γενικά των εγκαταστάσεων.

δ) Η φροντίδα για την εξεύρεση άλλων πόρων και ο ανεφοδιασμός των σχολικών μονάδων με έπιπλα και σκεύη, με βιβλία για τη σχολική βιβλιοθήκη και γενικά με όλα τα μέσα που είναι απαραίτητα για τη λειτουργία τους και γενικότερα η λήψη όλων των μέτρων που κρίνονται αναγκαία για τη στήριξη της διοικητικής λειτουργίας των σχολικών μονάδων.

3. ΠΟΡΟΙ της ΣΧΟΛΙΚΗΣ ΕΠΙΤΡΟΠΗΣ είναι:

- α) Η ετήσια επιχορήγηση του Κράτους
- β) Η ετήσια επιχορήγηση του Δήμου.
- γ) Κάθε είδους προσφορές, δωρεές, κληρονομίες και κληροδοσίες.

δ) Εισπράξεις από το αντίτιμο των παρεχόμενων πραγμάτων ή υπηρεσιών.

ε) Πρόσοδοι από την περιουσία του.

- Το Νομικό Πρόσωπο εκπροσωπείται στα δικαστήρια και σε κάθε Δημόσια Αρχή από τον πρόεδρο του Δ.Σ. και όταν αυτός απουσιάζει ή κωλύεται, από τον Αντιπρόεδρο.

- Κάλυψη δαπάνης

Από τις διατάξεις της απόφασης αυτής δεν προκαλείται επιπλέον δαπάνη σε βάρος του προϋπολογισμού του Δήμου Χαλανδρίου.

Η απόφαση αυτή να δημοσιευθεί στην Εφημερίδα της Κυβερνήσεως.

Αθήνα, 22 Ιουλίου 2005

Με εντολή Γενικού Γραμματέα Περιφέρειας  
Η Γεν. Δ/ντρια  
ΑΙΚΑΤΕΡΙΝΗ ΓΙΑΒΑΣΗ

Αριθ. 2504 (2)  
Απαγόρευση Κυνηγίου όλων των θηραμάτων, για (3) τρία χρόνια σε έκταση (3.864) τριών χιλιάδων οκτακοσίων εξήντα τεσσάρων στρεμμάτων, περιφέρειας Δημ. Διαμ. Κόνιτσας, Δήμου Κόνιτσας, Νομού Ιωαννίνων.

#### Ο ΓΕΝΙΚΟΣ ΓΡΑΜΜΑΤΕΑΣ ΠΕΡΙΦΕΡΕΙΑΣ ΗΠΕΙΡΟΥ

Έχοντας υπόψη:

1. Τις Διατάξεις:

1.1. Το άρθρο 1 παρ. 5α του ν. 2503/1997 "Διοίκηση, Οργάνωση, Στελέχωση της Περιφέρειας κ.λπ."

1.2. Το άρθρο 1 παρ. 16 του ν. 2647/1998 "Μεταβίβαση αρμοδιοτήτων στην Περιφέρεια".

1.3. Του άρθρου 258 παρ. 5 του ν.δ. 86/1969 "Περί Δασικού Κώδικα", που προστέθηκε με την παρ. 3 του άρθρο 7 του ν. 177/1975" περί αντικατάστασης και συμπληρώσεως διατάξεων των ν.δ. 86/1969 του Δασικού Κώδικα".

2. Την υπ' αριθμ. 414985/29.11.1985 (ΦΕΚ Β'757/18.12.1985) κοινή απόφαση, "Μέτρα διαχείρισης άγριας πτηνοπανίδας,

3. Την υπ' αριθμ. 78006/2538/1.7.1994 δ/γή του Υπουργείου Γεωργίας "Απαγορεύσεις κυνηγίου ορισμένου χρόνου".

4. Την υπ' αριθμ. 13519/7.7.2004 (ΦΕΚ 1115/Β'23.7.2004) απόφαση Γεν. Γραμ. Περ. Ηπείρου "Μεταβίβαση αρ-

μοδιοτήτων και παροχή εξουσιοδότησης υπογραφής αποφάσεων, εγγράφων κ.λπ. με εντολή Γεν. Γραμ. Περ. Ηπείρου στον Γενικό Δ/ντή, Επιθεωρητή Δασών και στους Δ/ντές Δασών και Προϊσταμένους Δασαρχείων".

5. Το υπ' αριθμ. 13/15.2.2005 έγγραφο του Κυνηγετικού Συλλόγου Κόνιτσας "Περί ίδρυσης καταφυγίου άγριας ζωής".

6. Την υπ' αριθμ. 112/24.6.2005 απόφαση του Δήμου Κόνιτσας "Περί εγκρίσεως του εν λόγω καταφυγίου άγριας ζωής".

7. Το υπ' αριθμ. 689/25.7.2005 έγγραφο της Έ' Κυνηγετικής Ομοσπονδίας Περιφέρειας Ηπείρου, ότι συμφωνεί για την απαγόρευση κυνηγίου στην εν λόγω περιοχή.

8. Την υπ' αριθμ. 1639/19.7.2005 αναφορά - πρόταση του Δασαρχείου Κόνιτσας, αποφασίζουμε:

Απαγορεύουμε το κυνήγι όλων των θηραμάτων για (3) τρία χρόνια, σε έκταση (3.864) τριών χιλιάδων οκτακοσίων εξήντα τεσσάρων στρεμμάτων, περιοχής Δημ. Διαμ. Κόνιτσας Δήμου Κόνιτσας, Νομού Ιωαννίνων, η οποία απεικονίζεται στο συνημμένο στην παρούσα χάρτη με κλίμακα 1:20.000 του Δασάρχη Κόνιτσας και της οποίας τα όρια έχουν ως ακολούθως:

Αρχίζουν από την γέφυρα Τοπόλιτσας στον επαρχιακό δρόμο Κόνιτσας - Πυρσόγιαννης, όπου το ομώνυμο ρέμα Τοπόλιτσας, το οποίο ακολουθεί ανοδικά μέχρι να συναντηθεί με το ρέμα Σκρίκα, ακολουθώντας το ρέμα Σκρίκα ανοδικά συναντά τον επαρχιακό δρόμο Κόνιτσας - Πηγής. Από το σημείο αυτό συνεχίζει επί της επαρχιακής οδού Κόνιτσας - Πηγής μέχρι να συναντήσει το ρέμα Παναγιάς. Ακολουθεί καθοδικά την πορεία του ρέματος Παναγιάς μέχρι τα όρια του οικισμού της Κόνιτσας, μετά στρίβοντας δεξιά, ακολουθώντας παράλληλα τις ισοϋψείς καμπύλες παρακάμπει τον οικισμό της Κόνιτσας και τις εγκαταστάσεις του Τάγματος Πεζικού Κόνιτσας, όπου μετά τις εγκαταστάσεις, στρίβοντας αριστερά, φθάνει μέχρι την τοποθεσία Άι Γιάννης, εκεί συναντά τον επαρχιακό δρόμο Κόνιτσας - Πυρσόγιαννης, τον οποίο ακολουθεί και καταλήγει στο σημείο όπου και άρχισε.

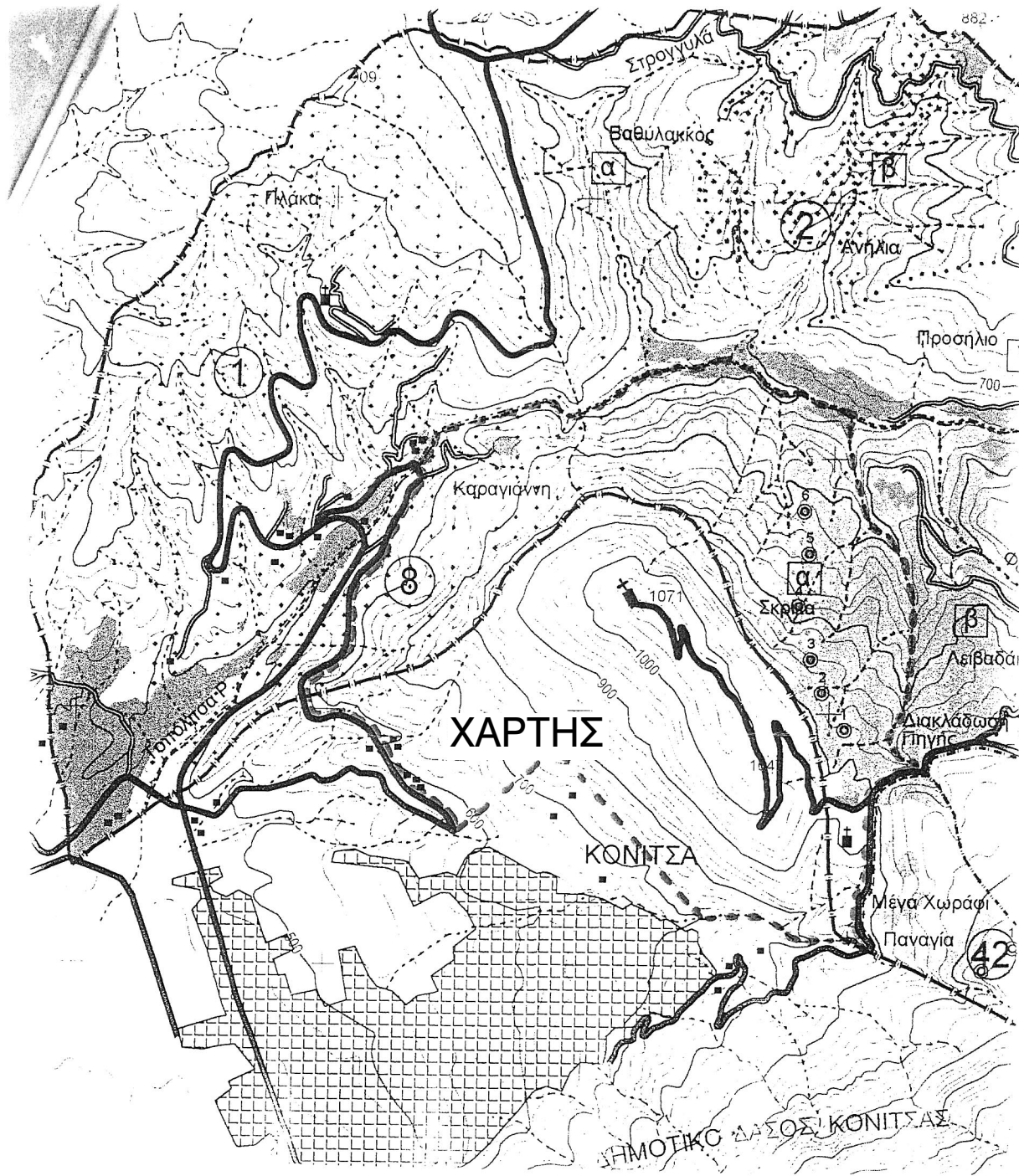
Σκοπός της εν λόγω απαγορευτικής διάταξης είναι η προστασία και η ανάπτυξη του θηραματικού πλούτου και από τις διατάξεις της παρούσας δεν προκαλείται δαπάνη σε βάρος του Δημοσίου.

Η τήρησή της ανατίθεται στους Δασικούς Υπαλλήλους, Δημοτικούς και Κοινοτικούς Υπαλλήλους στην Ελληνική Αστυνομία και σε κάθε φιλόνομο πολίτη. Οι παραβάτες της παρούσας τιμωρούνται σύμφωνα με τις ισχύουσες περί θήρας διατάξεις.

Η απόφαση αυτή να δημοσιευθεί στην Εφημερίδα της Κυβερνήσεως, και ισχύει από την ημερομηνία δημοσίευσής της και λήγει στις 31.7.2008.

Ιωάννινα, 28 Ιουλίου 2005

Ο Γενικός Γραμματέας Περιφέρειας  
ΔΗΜΗΤΡΙΟΣ ΠΙΑΝΟΖΑΧΟΣ



**ΥΠΟΜΝΗΜΑ**

ΕΜΒΑΔΟΝ 3864 στρ.

Κλίμακα 1: 20000


----- όρια απαγόρευσης

————— οδικό δίκτυο

ΘΕΩΡΗΘΗΚΕ

Ο

Προϊστάμενος του Δασαρχείου



Δημήτριος Ν. Ζήκος  
Δασολόγος με Δ' βαθμό

Ο  
ΣΥΝΤΑΚΤΗΣ

Χατζηρούμπης Νικόλαος  
Δασολόγος με Δ' βαθμό

**ΕΘΝΙΚΟ ΤΥΠΟΓΡΑΦΕΙΟ**  
Για τεχνικούς λόγους στο σχεδιάγραμμα έγινε σμίκρυνση κατά ποσοστό 80 %

Αριθ. 3820

(3)

Δεκαετής απαγόρευση κυνηγίου σε έκταση 1900 στρεμ. στη θέση "Ρούσσο Λάκκο" στην περιφέρεια του Δημ. Διαμερίσματος Χερσονήσου Δήμου Χερσονήσου Ν. Ηρακλείου.

## Ο ΓΕΝΙΚΟΣ ΓΡΑΜΜΑΤΕΑΣ ΠΕΡΙΦΕΡΕΙΑΣ ΚΡΗΤΗΣ

Έχοντας υπόψη:

1. Τις διατάξεις του άρθρου 258 παρ.5 του ν.δ. 86/1969, όπως τροποποιήθηκε με το άρθρο 7 του ν. 177/1975 "Περί αντικαταστάσεως και συμπληρώσεως των διατάξεων τινών του Νομοθετικού Διατάγματος 86/1969 "Περί Δασικού Κώδικα".
2. Το π.δ. 94/1993 "Καθορισμός αρμοδιοτήτων που διατηρούνται από τον Υπουργό και τις περιφερειακές αρχές ή όργανα διανομαρχιακού επιπέδου του Υπ. Γεωργίας.
3. Το άρθρο 1 παρ. 5α του ν. 2503/1997 "Διοίκηση, Οργάνωση, Στελέχωση της Περιφέρειας, Ρύθμιση θεμάτων για την Τοπική Αυτοδιοίκηση και άλλες διατάξεις" (ΦΕΚ 107/Α/30.5.1997).
4. Το υπ' αριθμ. 78006/2538/1.7.1994 έγγραφο Υπ. Γεωργίας (τμήμα β' Δ/νση Αισθητικών Δασών Δρυμών και θήρας) σύμφωνα με το οποίο η αρμοδιότητα εγκρίσεως αιτημάτων απαγόρευσης του κυνηγίου για περιορισμένη χρονική διάρκεια ανήκει στην αρμοδιότητά μας.
5. Την υπ' αριθμ. 3640/7.7.2005 εισήγηση της Δ/νσης Δασών Ηρακλείου για δεκαετή απαγόρευση του κυνηγίου σε έκταση 1900 στρεμ. στη θέση "Ρούσσο Λάκκο" στην περιοχή Δημ. Διαμερίσματος Χερσονήσου Δήμου Χερσονήσου, αποφασίζουμε:

Απαγορεύουμε για δέκα χρόνια ήτοι μέχρι 7.7.2015 το κυνήγι όλων των θηραμάτων (πτερωτών και θηλαστικών) στη θέση "Ρούσσο Λάκκο" σε έκταση 1900 στρεμμάτων, στην οποία περιλαμβάνεται το γήπεδο GOLF και ο περιβάλλον χώρος στην περιφέρεια Δημοτικού Διαμερίσματος Χερσονήσου, Δήμου Χερσονήσου, Νομού Ηρακλείου, που ορίζεται ως εξής:

Αρχίζει Βόρεια από τον επαρχιακό δρόμο Χερσονήσου προς Καστέλι στο σημείο που συναντά τον αγροτικό δρόμο προς το ύψωμα "Αξή Κεφάλι". Ακολουθεί τον αγροτικό δρόμο, αφήνοντας δεξιά το ύψωμα, στην πρώτη διακλάδωση στρίβει προς τα αριστερά μέχρι το τέρμα του αγροτικού δρόμου και στην συνέχεια με νοητή γραμμή μέχρι το βορειοδυτικό όριο του ΓΚΟΛΦ. Με κατεύθυνση δυτική φτάνει μέχρι τον ποταμό Αποσελέμη, ακολουθεί το ανατολικό όριο του Καταφυγίου Άγριας Ζωής προς νότο, στην πρώτη συμβολή στρίβει δεξιά στο ρέμα μέχρι τη γέφυρα του επαρχιακού δρόμου. Στη συνέχεια ακολουθεί τον επαρχιακό δρόμο προς βορά μέχρι το σημείο που ξεκίνησε.

Η Δ/νση Δασών παρακαλείται για την έκδοση της σχετικής Δασικής Απαγορευτικής Διάταξης Θήρας.

Η απόφαση αυτή να δημοσιευθεί στην Εφημερίδα της Κυβερνήσεως.

Ηράκλειο, 13 Ιουλίου 2005

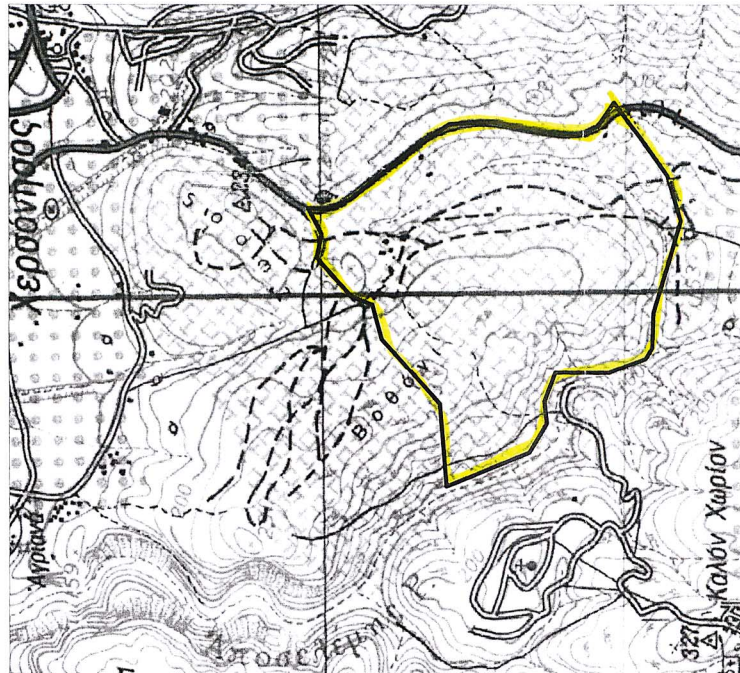
Ο Γενικός Γραμματέας Περιφέρειας  
ΣΕΡΑΦΕΙΜ ΤΣΟΚΑΣ

ΕΛΛΗΝΙΚΗ ΔΗΜΟΚΡΑΤΙΑ  
ΠΕΡΙΦΕΡΕΙΑ ΚΡΗΤΗΣ  
ΔΙΕΥΘΥΝΣΗ ΔΑΣΩΝ ΗΡΑΚΛΕΙΟΥ

Ζώνη Απαγόρευσης Κυνηγίου  
στη θέση Ρούσσο Λάκκο Δήμου Χερσονήσου



ΚΛΙΜΑΚΑ: 1:20.000



Πατεργιαννάκη Μαρία  
Δασολόγος  
Κασσιανή Μαρία  
Δασολόγος

ΕΘΝΙΚΟ ΤΥΠΟΓΡΑΦΕΙΟ  
Για τεχνικούς λόγους από αναπαραγωγή  
έγγραφο μετακινήθηκε από τη θέση 55

Αριθ. 3821

(4)

Δεκαετής απαγόρευση κυνηγιού σε έκταση 450 στρεμ. στη θέση "Σώπατα" στην περιφέρεια του Δημ. Διαμερίσματος Γέργερης Δήμου Ρούβα Ν. Ηρακλείου.

#### Ο ΓΕΝΙΚΟΣ ΓΡΑΜΜΑΤΕΑΣ ΠΕΡΙΦΕΡΕΙΑΣ ΚΡΗΤΗΣ

Έχοντας υπόψη:

1. Τις διατάξεις του άρθρου 258 παρ.5 του ν.δ. 86/1969, όπως τροποποιήθηκε με το άρθρο 7 του ν. 177/1975 "Περί αντικαταστάσεως και συμπληρώσεως των διατάξεων των του Νομοθετικού Διατάγματος 86/1969 "Περί Δασικού Κώδικα".

2. Το π.δ. 94/1993 "Καθορισμός αρμοδιοτήτων που διατηρούνται από τον Υπουργό και τις περιφερειακές αρχές ή όργανα διανομαρχιακού επιπέδου του Υπ. Γεωργίας.

3. Το άρθρο 1 παρ. 5α του ν. 2503/1997 "Διοίκηση, Οργάνωση, Στελέχωση της Περιφέρειας, Ρύθμιση θεμάτων για την Τοπική Αυτοδιοίκηση και άλλες διατάξεις" (ΦΕΚ 107/Α/30.5.1997).

4. Το υπ' αριθμ. 78006/2538/1.7.1994 έγγραφο Υπ. Γεωργίας (τμήμα β' Δ/ση Αισθητικών Δασών Δρυμών και θήρας) σύμφωνα με το οποίο η αρμοδιότητα εγκρίσεως αιτημάτων απαγόρευσης του κυνηγιού για περιορισμένη χρονική διάρκεια ανήκει στην αρμοδιότητά μας.

5. Το γεγονός ότι η δημιουργηθείσα λίμνη και η περιοχή γύρω απ' αυτήν παρέχει άριστες συνθήκες προστασίας, διαβίωσης και πολλαπλασιασμού πολλών ειδών της άγριας πτηνοπανίδας και αποτελεί καταφύγιο και κατάλληλο τόπο ξεκούρασης και ανάπαυσης πολλών μεταναστευτικών πτηνών κατά την διάρκεια του χειμώνα.

6. Την υπ' αριθμ. 3668/7.7.2005 εισήγηση της Δ/σης Δασών Ηρακλείου για δεκαετή απαγόρευση του κυνηγιού σε έκταση 450 στρεμ. στη θέση "Σώπατα" στην περιοχή Δημ. Διαμερίσματος Γέργερης Δήμου Ρούβα, αποφασίζουμε:

Απαγορεύουμε για δέκα χρόνια ήτοι μέχρι 7.7.2015 το κυνήγι όλων των θηραμάτων (πτερωτών και θηλαστικών) στη θέση "Σώπατα" σε έκταση 450 στρεμμάτων, στην οποία περιλαμβάνεται η δημιουργηθείσα λίμνη και ο περιβάλλον χώρος στην περιφέρεια Δημοτικού Διαμερίσματος Γέργερης, Δήμου Ρούβα, Νομού Ηρακλείου, που ορίζεται ως εξής:

Αρχίζει Βόρεια από τον επαρχιακό δρόμο Γέργερης προς Ηράκλειο στο σημείο που βρίσκεται η γέφυρα του ρέματος "Γενή ο ποταμός". Ακολουθεί το ρέμα προς νότο μέχρι τον πρώτο συμβάλλοντα του ρέματος. Στη συνέχεια στρίβει ανατολικά τον αγροτικό δρόμο ανεβαίνει πάνω στο ύψωμα από κει με κατεύθυνση ανατολική φθάνει στην περιοχή Αγ. Ιωάννης. Ακολουθώντας τον αγροτικό δρόμο προς Βορά, διέρχεται από τη περιοχή Λειβάδα, φτάνει μέχρι τον επαρχιακό ασφαλτόδρομο και συνεχίζοντας δυτικά μέχρι τη γέφυρα όπου ξεκίνησε.

Η Δ/ση Δασών παρακαλείται για την έκδοση της σχετικής Δασικής Απαγορευτικής Διάταξης Θήρας.

Η απόφαση αυτή να δημοσιευθεί στην Εφημερίδα της Κυβερνήσεως.

Ηράκλειο, 13 Ιουλίου 2005

Ο Γενικός Γραμματέας Περιφέρειας  
ΣΕΡΑΦΕΙΜ ΤΣΟΚΑΣ

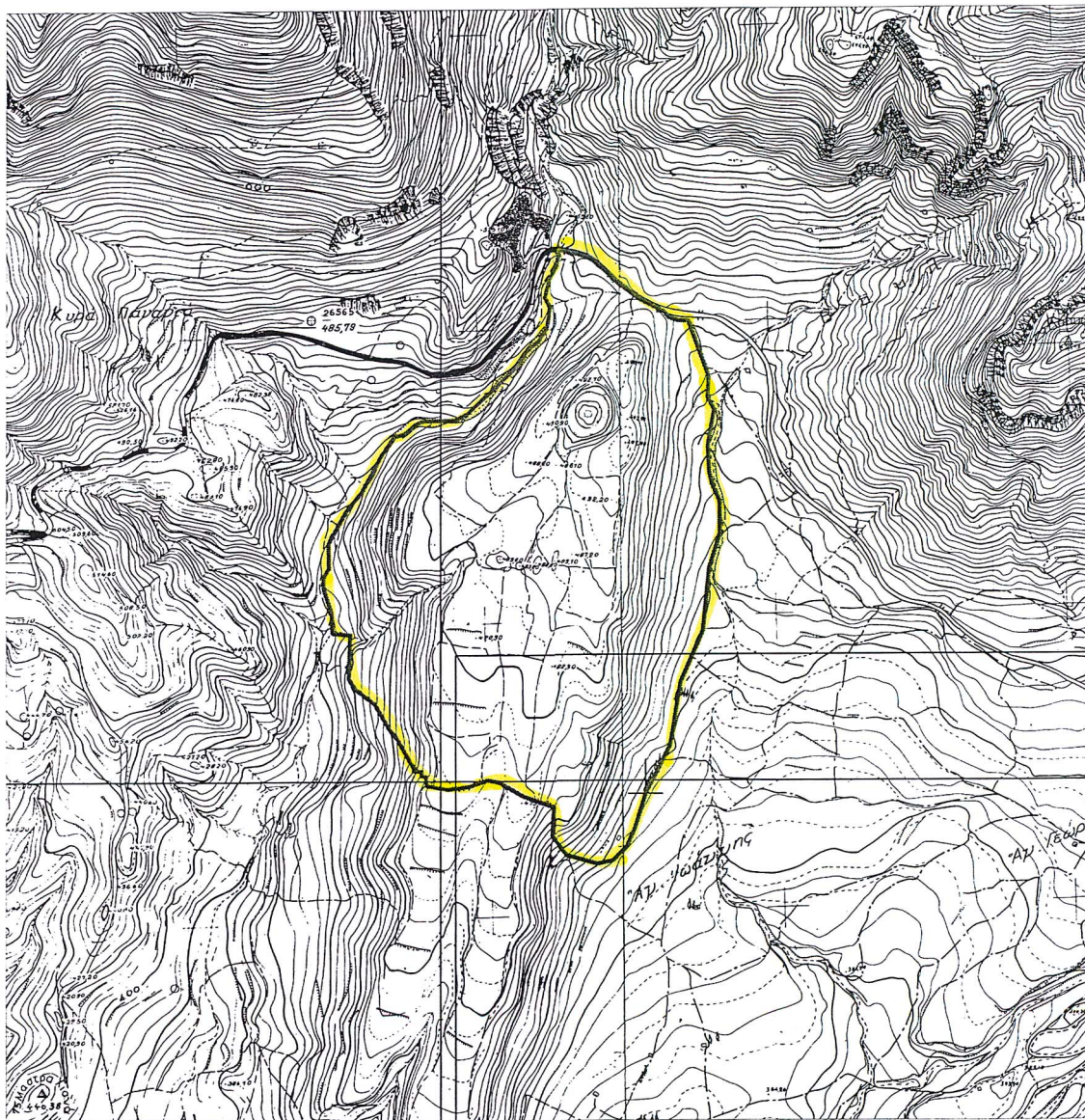
ΕΛΛΗΝΙΚΗ ΔΗΜΟΚΡΑΤΙΑ  
ΠΕΡΙΦΕΡΕΙΑ ΚΡΗΤΗΣ  
Δ/ΝΣΗ ΔΑΣΩΝ ΗΡΑΚΛΕΙΟΥ

Ζώνη Απαγόρευσης Κυνηγιού  
Λιμνοδεξαμενής Γέργερης



Όρια Ζώνης  
Απαγόρευσης

ΚΛΙΜΑΚΑ: 1:10.000



ΕΘΝΙΚΟ ΓΥΠΟΓΡΑΦΕΙΟ  
Για τεχνικούς λόγους στο σχεδιάγραμμα  
έγινε σμίκρυνση, κατά ποσοστό 80 %

Πατεργιανάκη Μαρία  
Δασολόγος

Αρβανίτης Παντελής  
Δασολόγος

Αριθ. 2918

(5)

Παράταση απαγόρευσης κυνηγιού όλων των θηραμάτων για δέκα (10) χρόνια, σε τμήμα της υδρολεκάνης του Μπαρίτη ποταμού εμβαδού 3.600 στρεμ. στην περιοχή των Δημ. Διαμερισμάτων Καραβάδω και Σκινιά Ν. Ηρακλείου.

## Ο ΓΕΝΙΚΟΣ ΓΡΑΜΜΑΤΕΑΣ ΠΕΡΙΦΕΡΕΙΑΣ ΚΡΗΤΗΣ

Έχοντας υπόψη:

1. Το άρθρο 1 παρ. 5α του ν. 2503/1997 "Διοίκηση, Οργάνωση, Στελέχωση της Περιφέρειας, Ρύθμιση θεμάτων για την Τοπική Αυτοδιοίκηση και άλλες διατάξεις" (ΦΕΚ 107/Α'/30.5.1997).

2. Τις διατάξεις του άρθρου 258 παρ. 5 του ν.δ. 86/1969, που προστέθηκε με το άρθρο 7 της παρ. 3 του ν. 177/1975 "Περί αντικαταστάσεως και συμπληρώσεως των διατάξεων των Ν. 86/1969 Περί Δασικού Κώδικα".

3. Την υπ' αριθμ. 414985/29.11.1985 (ΦΕΚ 757/Β'/1812.1985) κοινή απόφαση Υφυπουργού Εθνικής Οικονομίας και Αναπληρωτή Υπουργού Γεωργίας "Μέτρα Διαχείρισης της άγριας πτηνοπανίδας".

4. Την υπ' αριθμ. 3290/10.8.1994, απόφασή μας, με την οποία απαγορεύτηκε το κυνήγι όλων των θηραμάτων σε τμήμα της υδρολεκάνης του Μπαρίτη ποταμού εκτάσεως 3,600 στρεμ., Περιφέρειας Δημοτικών Διαμερισμάτων Καραβάδω και Σκινιά, Δήμου Αρκαλοχωρίου, Νομού Ηρακλείου.

5. Την από 31.5.2005, εισήγηση του Τμήματος Θήρας της Δ/σης Δασών για συνέχιση της απαγόρευσης του κυνηγιού όλων των θηραμάτων για ακόμη δέκα (10) χρόνια, σε έκταση εμβαδού 3,600 στρεμ. στην περιοχή των Δημ. Διαμερισμάτων Καραβάδω και Σκινιά, Δήμου Αρκαλοχωρίου, για την προστασία, ανάπτυξη, αναπαραγωγή και εκμετάλλευση του θηραματικού πλούτου και της άγριας πανίδας της περιοχής.

6. Την υπ' αριθμ. 6730/12.8.2003, απόφαση Γενικού Γραμματέα Περιφέρειας Κρήτης, όπως τροποποιήθηκε

με τις υπ' αριθμ. 8548/27.4.2004 και 9928/17.12.2004 σχετικά με τον ορισμό εισηγητών και μεταβίβαση Εξουσίας Υπογραφής Αποφάσεων "Με Εντολή Γενικού Γραμματέα", εγγράφων και άλλων πράξεων στους Προϊσταμένους Δ/σεων Τμημάτων και Γραφείων των Υπηρεσιών της Περιφέρειας, αποφασίζουμε:

Παρατείνουμε την ισχύ της υπ' αριθμ. 3290/10.8.1994, απόφασής μας που έληξε στις 10.8.2004 και απαγορεύουμε το κυνήγι όλων των θηραμάτων για άλλα δέκα (10) χρόνια (ήτοι μέχρι 2.6.2015) στην περιοχή των Δημ. Διαμερισμάτων Καραβάδω και Σκινιά, Δήμου Αρκαλοχωρίου (τμήμα της υδρολεκάνης του Μπαρίτη ποταμού) που ορίζεται ως εξής:

Αρχίζει από το Γυμνάσιο που βρίσκεται στο χωριό Σκινιά, και ακολουθώντας τον Επαρχιακό δρόμο προς Μάρθα φθάνει μέχρι τη θέση "Παπά Κεφάλι". Από εκεί ακολουθεί βόρεια ευθεία γραμμή μέχρι το χωριό Καραβάδω, και ακολουθώντας στην συνέχεια δυτικά τον αγροτικό δρόμο, φθάνει στο εικονοστάσι που βρίσκεται επί του επαρχιακού δρόμου Λαγούτα - Σκινιά. Από το σημείο αυτό ακολουθεί τον επαρχιακό δρόμο προς Σκινιά μέχρι την είσοδο του χωριού. Στη συνέχεια ακολουθώντας τις βόρειες παρυφές του χωριού, φθάνει μέχρι το Γυμνάσιο από όπου και άρχισε.

Οι παραβάτες της παρούσας τιμωρούνται σύμφωνα με τις διατάξεις του άρθρου 287 παρ. 18 ν.δ. 86/1969, όπως τροποποιήθηκε με το άρθρο 16 ν.δ. 996/1971 καθώς και με την υπ' αριθμ. 414985/1985 κοινή απόφαση Υπουργείων Εθνικής Οικονομίας και Γεωργίας.

Η Δ/ση Δασών Ηρακλείου θα προβεί στην έκδοση της σχετικής Δ.Α.Δ Θήρας, την οποία θα κοινοποιήσει στο Υπουργείο Γεωργίας.

Η απόφαση αυτή να δημοσιευθεί στην Εφημερίδα της Κυβερνήσεως.

Ηράκλειο, 3 Ιουνίου 2005

Με εντολή Γενικού Γραμματέα Περιφέρειας  
Ο Διευθυντής Δασών  
ΑΝΑΣΤΑΣΙΟΣ ΙΩΑΝΝΟΥ



ΕΛΛΗΝΙΚΗ ΔΗΜΟΚΡΑΤΙΑ  
ΠΕΡΙΦΕΡΕΙΑ ΚΡΗΤΗΣ  
Δ/ΝΣΗ ΔΑΣΩΝ ΗΡΑΚΛΕΙΟΥ

Ζώνη Απαγόρευσης  
Κυνηγιού Καραβάδιο - Σκινιά

ΚΑΙΜΑΚΑ: 1:25.000

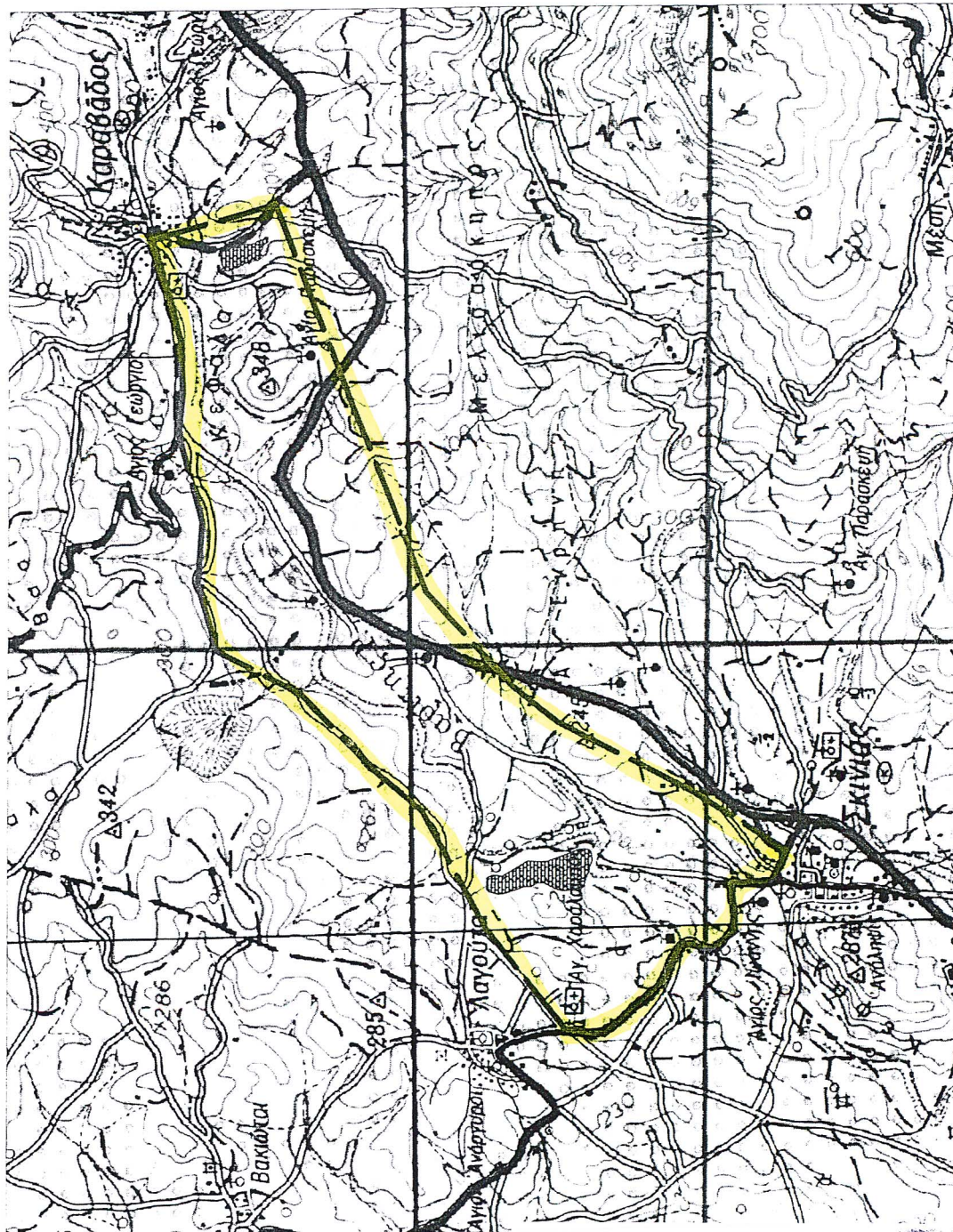


Όρια Ζώνης  
Απαγόρευσης

Λιμνοδεξαμενές

Πατεργιανάκη Μαρία  
Δασολόγος

Αρβανίτης Παντελής  
Δασολόγος



ΕΘΝΙΚΟ ΤΥΠΟΓΡΑΦΕΙΟ  
Για τεχνικούς λόγους στο σχεδιάγραμμα  
έγινε σμίκρυνση κατά ποσοστό 80 %